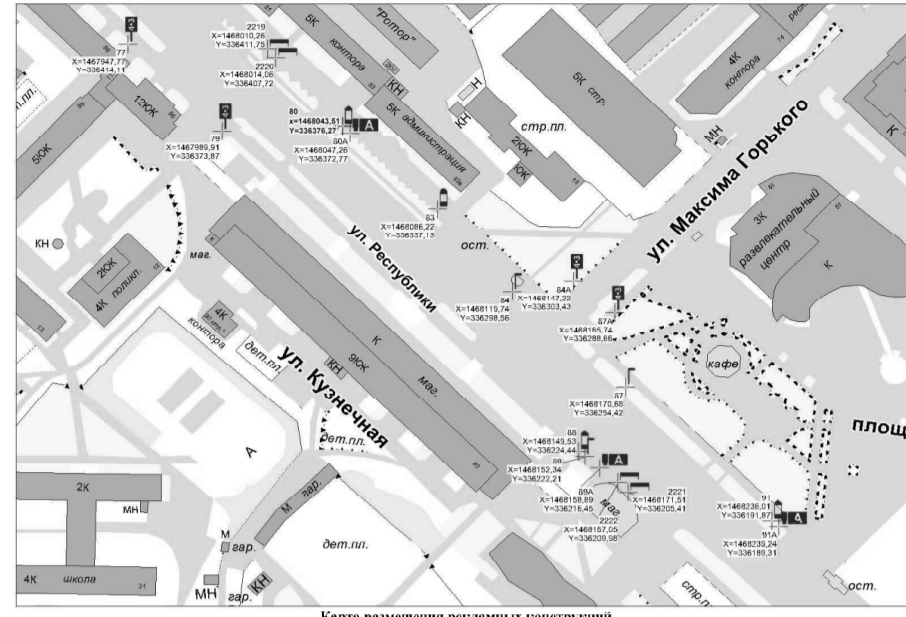


Продолжение. Начало – на стр. 1.

Карта размещения рекламных конструкций на Семе размещения рекламных конструкций г. Тюмень, ул. Республики (участок от ул. Республики, 51 до ул. Республики, 61)

Table with 7 columns: N/PK, Size, Type, Technical characteristics, Location, Coordinates. Contains data for advertising structures along the Republic Street from 51 to 61.

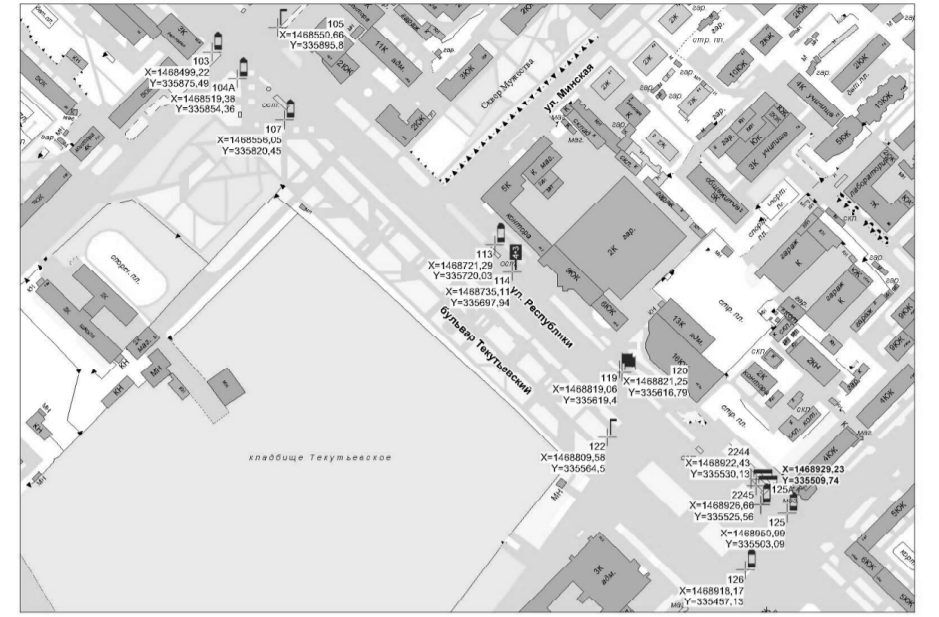
1.7 ул. Республики (участок от ул. Республики, 81 до площади «400-лет Тюмени») (участок от ул. Республики, 81 до площади «400-лет Тюмени»)



Карта размещения рекламных конструкций на Семе размещения рекламных конструкций г. Тюмень, ул. Республики (участок от ул. Республики, 81 до площади «400-лет Тюмени»)

Table with 7 columns: N/PK, Size, Type, Technical characteristics, Location, Coordinates. Contains data for advertising structures along the Republic Street from 81 to the 400th anniversary square.

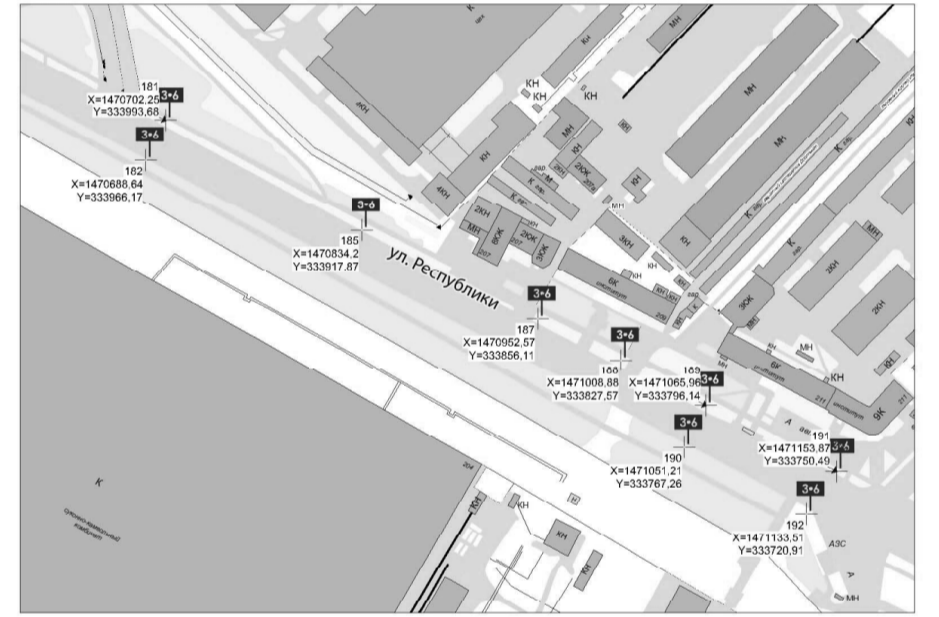
1.9 ул. Республики (участок от ул. Республики, 133 до ул. Мельникайте)



Карта размещения рекламных конструкций на Семе размещения рекламных конструкций г. Тюмень, ул. Республики (участок от ул. Республики, 133 до ул. Мельникайте)

Table with 7 columns: N/PK, Size, Type, Technical characteristics, Location, Coordinates. Contains data for advertising structures along the Republic Street from 133 to Melnikayta Street.

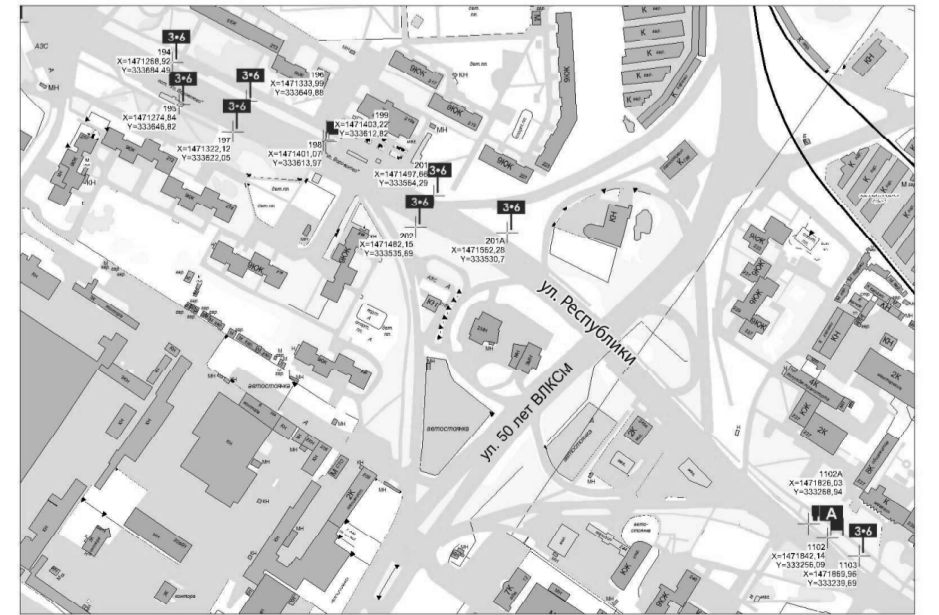
1.10 ул. Республики (участок от ул. Республики, 200 «а»/2 до ул. Республики, 210)



Карта размещения рекламных конструкций на Семе размещения рекламных конструкций г. Тюмень, ул. Республики (участок от ул. Республики, 200 «а»/2 до ул. Республики, 210)

Table with 7 columns: N/PK, Size, Type, Technical characteristics, Location, Coordinates. Contains data for advertising structures along the Republic Street from 200 'a' / 2 to 210.

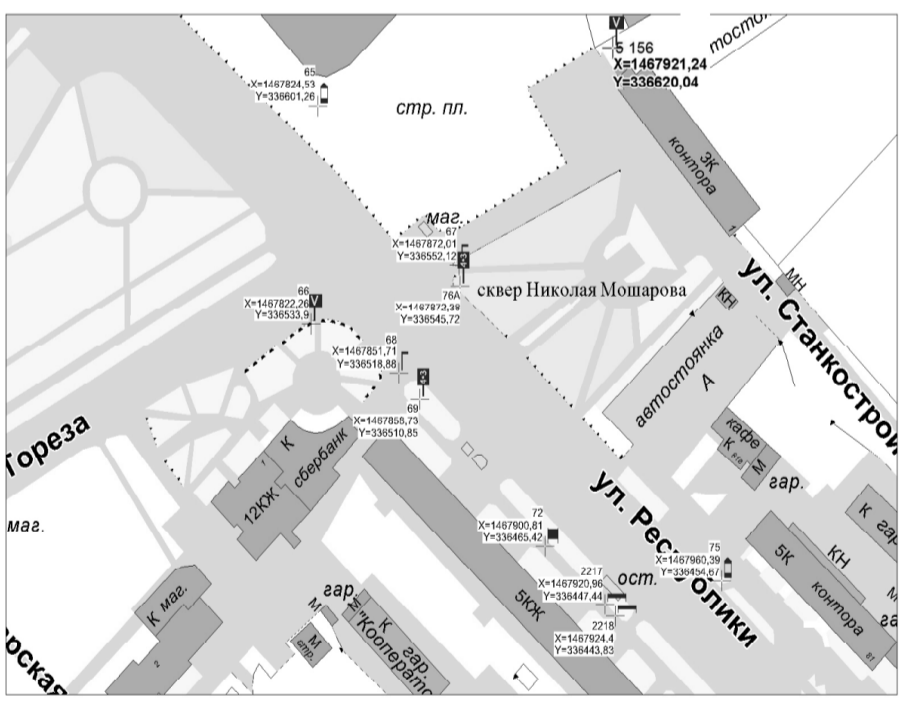
1.11 ул. Республики (участок от ул. Республики, 210 до ул. Республики, 239)



Карта размещения рекламных конструкций на Семе размещения рекламных конструкций г. Тюмень, ул. Республики (участок от ул. Республики, 210 до ул. Республики, 239)

Table with 7 columns: N/PK, Size, Type, Technical characteristics, Location, Coordinates. Contains data for advertising structures along the Republic Street from 210 to 239.

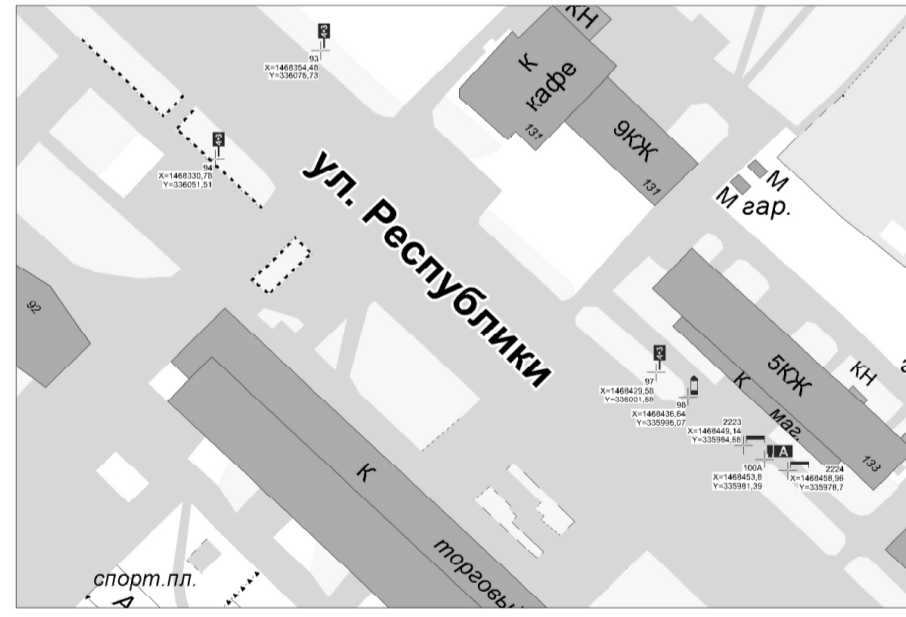
1.6 ул. Республики (участок от ул. Республики, 61 до ул. Республики, 81)



Карта размещения рекламных конструкций на Семе размещения рекламных конструкций г. Тюмень, ул. Республики (участок от ул. Республики, 61 до ул. Республики, 81)

Table with 7 columns: N/PK, Size, Type, Technical characteristics, Location, Coordinates. Contains data for advertising structures along the Republic Street from 61 to 81.

1.8 ул. Республики (участок от площади «400-лет Тюмени» до ул. Республики, 133)



Карта размещения рекламных конструкций на Семе размещения рекламных конструкций г. Тюмень, ул. Республики (участок от площади «400-лет Тюмени» до ул. Республики, 133)

Table with 7 columns: N/PK, Size, Type, Technical characteristics, Location, Coordinates. Contains data for advertising structures along the Republic Street from the 400th anniversary square to 133.

Карта размещения рекламных конструкций на Схеме размещения рекламных конструкций г. Тюмень, ул. Республики (участок от ул. Республики 210 до ул. Республики 239)

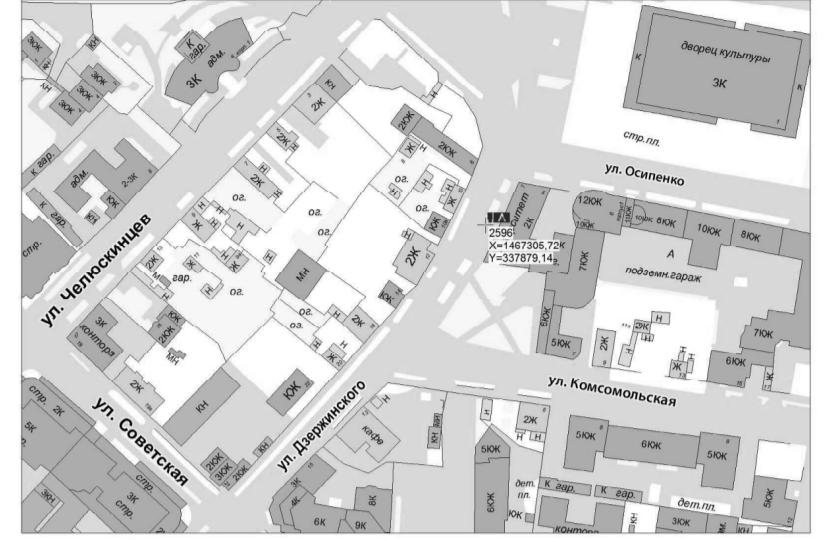
Table with 7 columns: N ПК на Схеме размещения, Размер ПК (м), Тип и вид ПК, Площадь информационного поля (кв.м), Технические характеристики ПК, Место размещения ПК, Координаты ПК. Rows 112-123.

Карта размещения рекламных конструкций на Схеме размещения рекламных конструкций г. Тюмень, ул. Республики (участок от ул. Республики 252/4 до ул. Республики 252 «б»)

Table with 7 columns: N ПК на Схеме размещения, Размер ПК (м), Тип и вид ПК, Площадь информационного поля (кв.м), Технические характеристики ПК, Место размещения ПК, Координаты ПК. Rows 134-143.

Продолжение. Начало – на стр. 1, 2. Приложение 2 к постановлению от 22.12.2014 N 262-ПК

Схема размещения рекламных конструкций г. Тюмень, ул. Державинского (в границах от ул. Осипенко до ул. Советская) 2.1 ул. Державинского (участок от ул. Осипенко до ул. Советская)

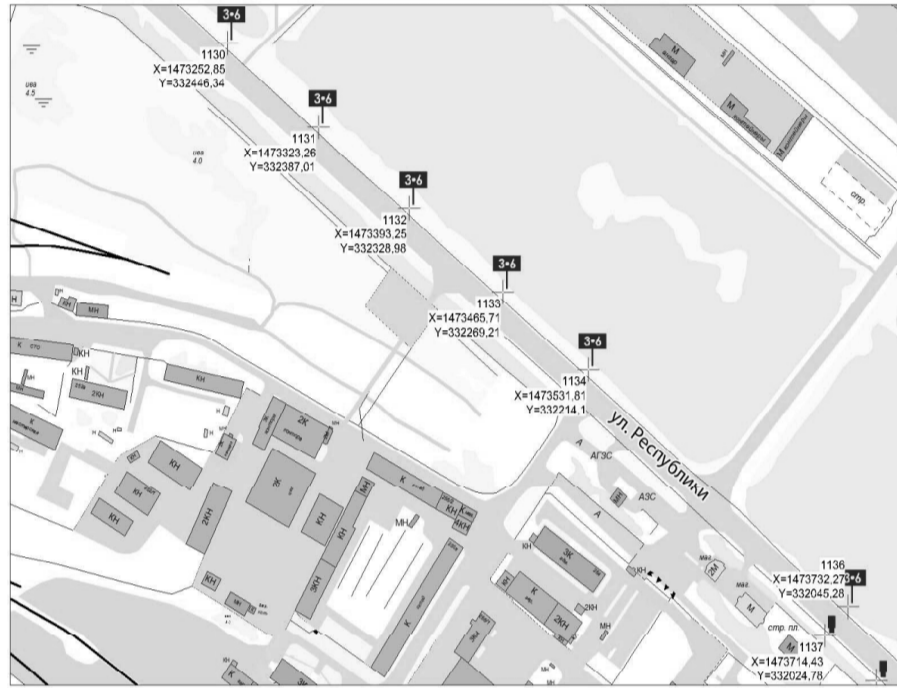


Карта размещения рекламных конструкций на Схеме размещения рекламных конструкций г. Тюмень, ул. Державинского (участок от ул. Осипенко до ул. Советская)

Table with 7 columns: N ПК на Схеме размещения, Размер ПК (м), Тип и вид ПК, Площадь информационного поля (кв.м), Технические характеристики ПК, Место размещения ПК, Координаты ПК. Row 155.

Приложение 3 к постановлению от 22.12.2014 N 262-ПК

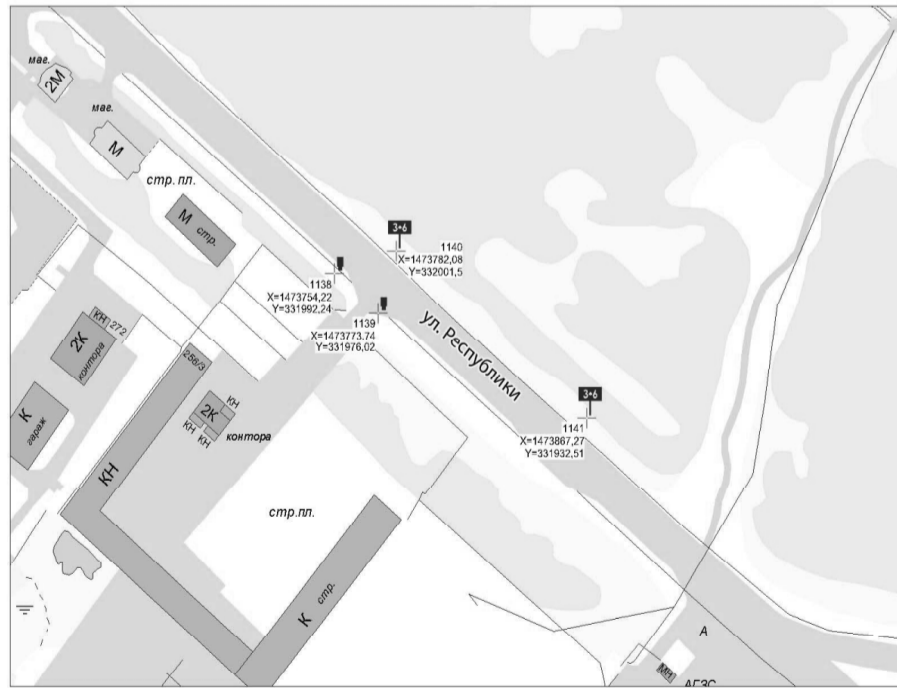
1.14 ул. Республики (участок от ул. Республики 252 «б» до ул. Республики 254 «а»)



Карта размещения рекламных конструкций на Схеме размещения рекламных конструкций г. Тюмень, ул. Республики (участок от ул. Республики 252 «б» до ул. Республики 254 «а»)

Table with 7 columns: N ПК на Схеме размещения, Размер ПК (м), Тип и вид ПК, Площадь информационного поля (кв.м), Технические характеристики ПК, Место размещения ПК, Координаты ПК. Rows 144-150.

1.15 ул. Республики (участок от ул. Республики 254 «а» до ул. Старый Тобольский тракт)



Карта размещения рекламных конструкций на Схеме размещения рекламных конструкций г. Тюмень, ул. Республики (участок от ул. Республики 254 «а» до ул. Старый Тобольский тракт)

Table with 7 columns: N ПК на Схеме размещения, Размер ПК (м), Тип и вид ПК, Площадь информационного поля (кв.м), Технические характеристики ПК, Место размещения ПК, Координаты ПК. Rows 151-154.

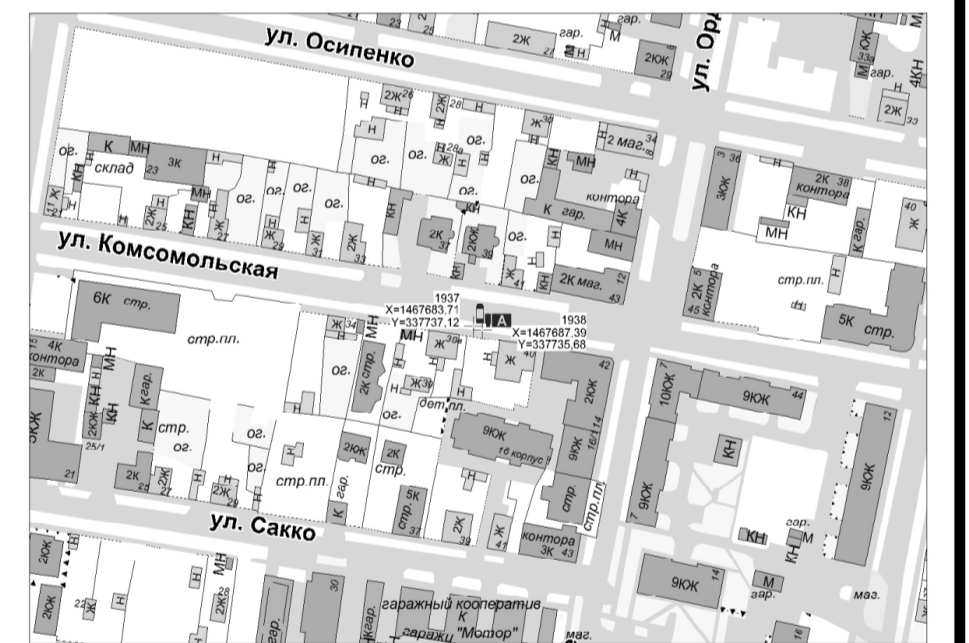
Схема размещения рекламных конструкций г. Тюмень, ул. Комсомольская (в границах от ул. Державинского до ул. Водородная)



Карта размещения рекламных конструкций на Схеме размещения рекламных конструкций г. Тюмень, ул. Комсомольская (участок от ул. Державинского до ул. Водородная)

Table with 7 columns: N ПК на Схеме размещения, Размер ПК (м), Тип и вид ПК, Площадь информационного поля (кв.м), Технические характеристики ПК, Место размещения ПК, Координаты ПК. Rows 156-157.

3.2 ул. Комсомольская (участок от ул. Водородная до ул. Орджоникидзе)

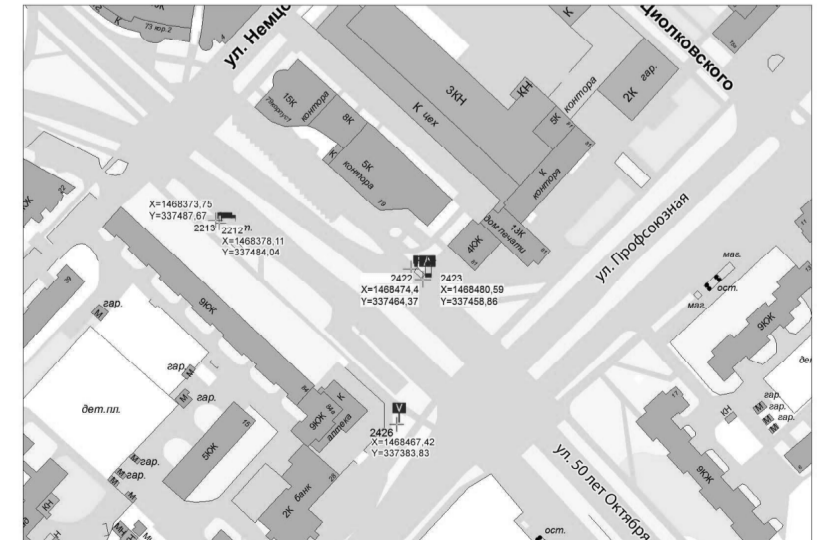


Карта размещения рекламных конструкций на Схеме размещения рекламных конструкций г. Тюмень, ул. Комсомольская (участок от ул. Водородная до ул. Орджоникидзе)

Table with 7 columns: N ПК на Схеме размещения, Размер ПК (м), Тип и вид ПК, Площадь информационного поля (кв.м), Технические характеристики ПК, Место размещения ПК, Координаты ПК. Rows 158-159.

Приложение 4 к постановлению от 22.12.2014 N 262-ПК

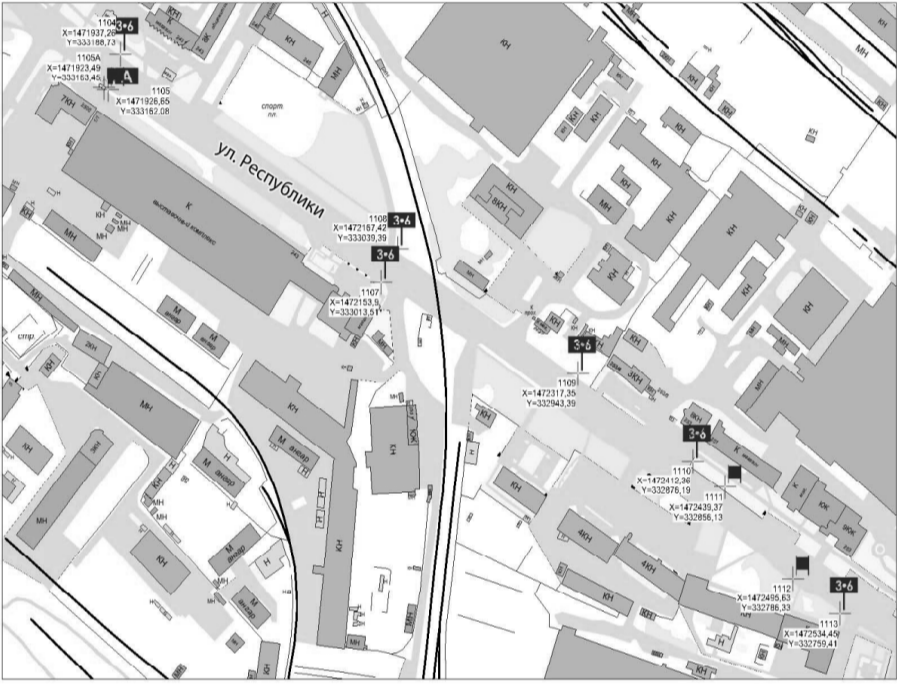
Схема размещения рекламных конструкций г. Тюмень, ул. Осипенко (в границах от ул. Осипенко, 73 до ул. Профсоюзная)



4.1 ул. Осипенко (участок от ул. Осипенко, 73 до ул. Профсоюзная)

Продолжение – на стр. 4.

1.12 ул. Республики (участок от ул. Республики, 239 до ул. Республики 252/4)



Карта размещения рекламных конструкций на Схеме размещения рекламных конструкций г. Тюмень, ул. Республики (участок от ул. Республики, 239 до ул. Республики 252/4)

Table with 7 columns: N ПК на Схеме размещения, Размер ПК (м), Тип и вид ПК, Площадь информационного поля (кв.м), Технические характеристики ПК, Место размещения ПК, Координаты ПК. Rows 124-133.

1.13 ул. Республики (участок от ул. Республики 252/4 до ул. Республики 252 «б»)



Карта размещения рекламных конструкций на Семе размещения рекламных конструкций

Table with 7 columns: N/PK, Size, Type, Info, Characteristics, Location, Coordinates. Rows 187, 188.

5.11 ул. 50 лет Октября (участок от ул. 50 лет Октября, 184 «б» до ул. Республики)



Карта размещения рекламных конструкций на Семе размещения рекламных конструкций

Table with 7 columns: N/PK, Size, Type, Info, Characteristics, Location, Coordinates. Rows 195-201.

6.4 ул. Гилевская роща (участок от ул. Гилевская роща, 8 «а» до ул. Гилевская роща, 6)



Карта размещения рекламных конструкций на Семе размещения рекламных конструкций

Table with 7 columns: N/PK, Size, Type, Info, Characteristics, Location, Coordinates. Rows 189, 190.

Приложение Б к постановлению от 22.12.2014 N 262-ПК

Карта размещения рекламных конструкций на Семе размещения рекламных конструкций

Table with 7 columns: N/PK, Size, Type, Info, Characteristics, Location, Coordinates. Rows 202-207.

6.5 ул. Гилевская роща (участок от ул. Гилевская роща, 6 до ул. Гилевская роща, 4/2)

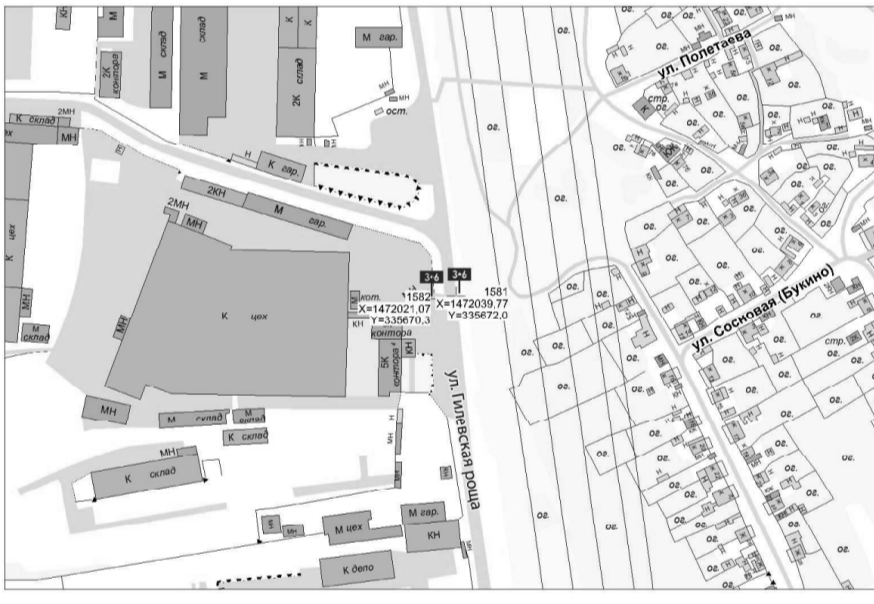
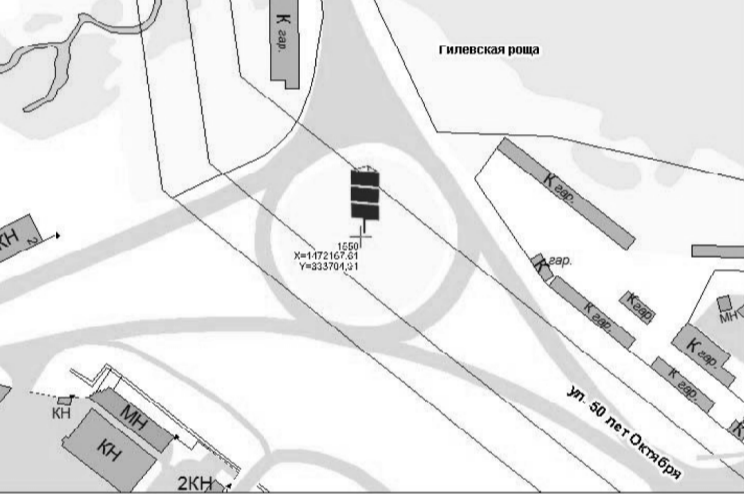


Схема размещения рекламных конструкций

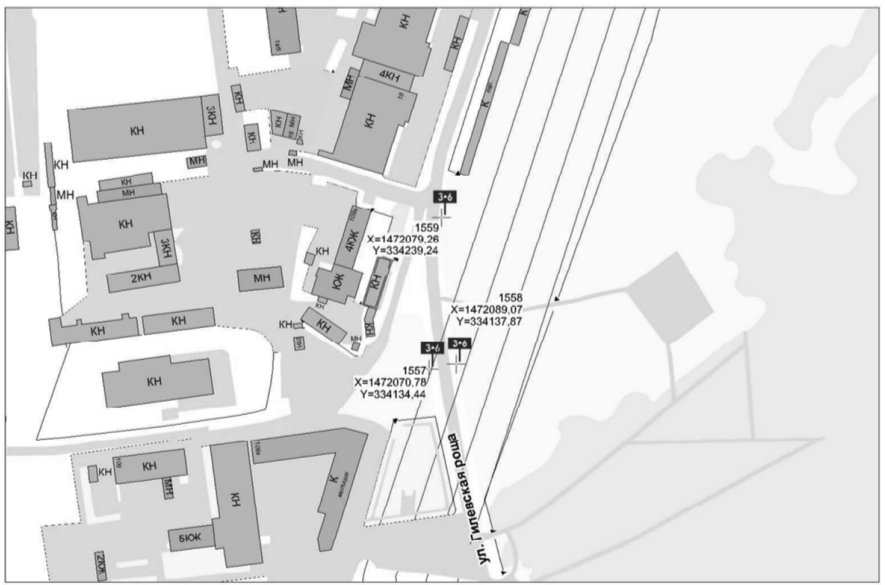
г. Тюмень, ул. Гилевская роща (в границах от ул. 50 лет Октября до ул. Гилевская роща, 4/2)



Карта размещения рекламных конструкций на Семе размещения рекламных конструкций

Table with 7 columns: N/PK, Size, Type, Info, Characteristics, Location, Coordinates. Row 191.

6.2 ул. Гилевская роща (участок от ул. 50 лет Октября 109 «а» до ул. 50 лет Октября, 109/1)



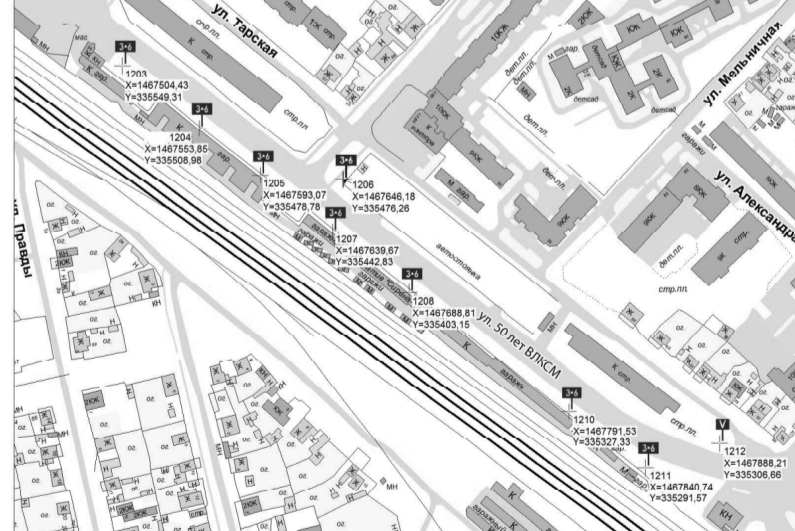
Карта размещения рекламных конструкций на Семе размещения рекламных конструкций

Table with 7 columns: N/PK, Size, Type, Info, Characteristics, Location, Coordinates. Rows 208, 209.

Приложение 7 к постановлению от 22.12.2014 N 262-ПК

Схема размещения рекламных конструкций

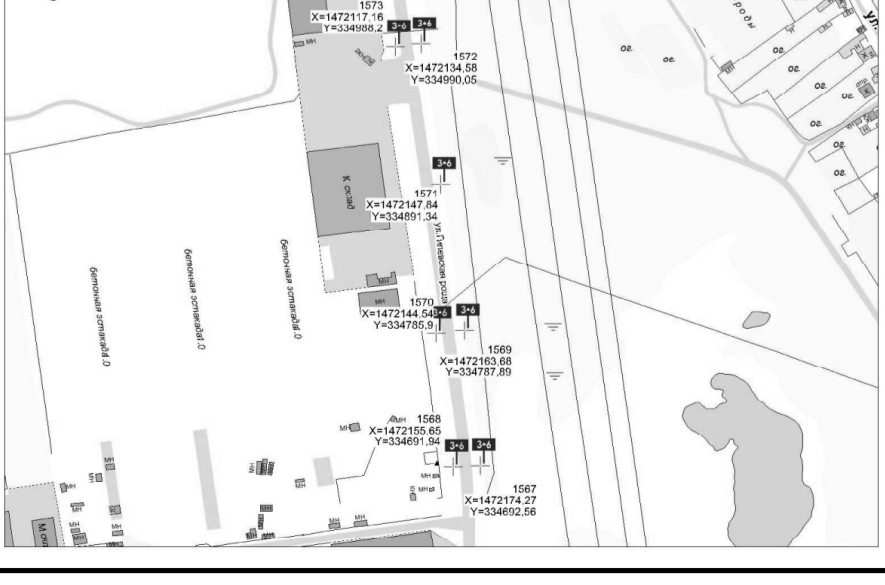
г. Тюмень, ул. 50 лет ВЛКСМ (в границах от ул. 50 лет ВЛКСМ, 20 до ул. Новаторов, 8)



Карта размещения рекламных конструкций на Семе размещения рекламных конструкций

Table with 7 columns: N/PK, Size, Type, Info, Characteristics, Location, Coordinates. Rows 192, 193, 194.

6.3 ул. Гилевская роща (участок от ул. 50 лет Октября 109/1 до ул. Гилевская роща, 8 «а»)



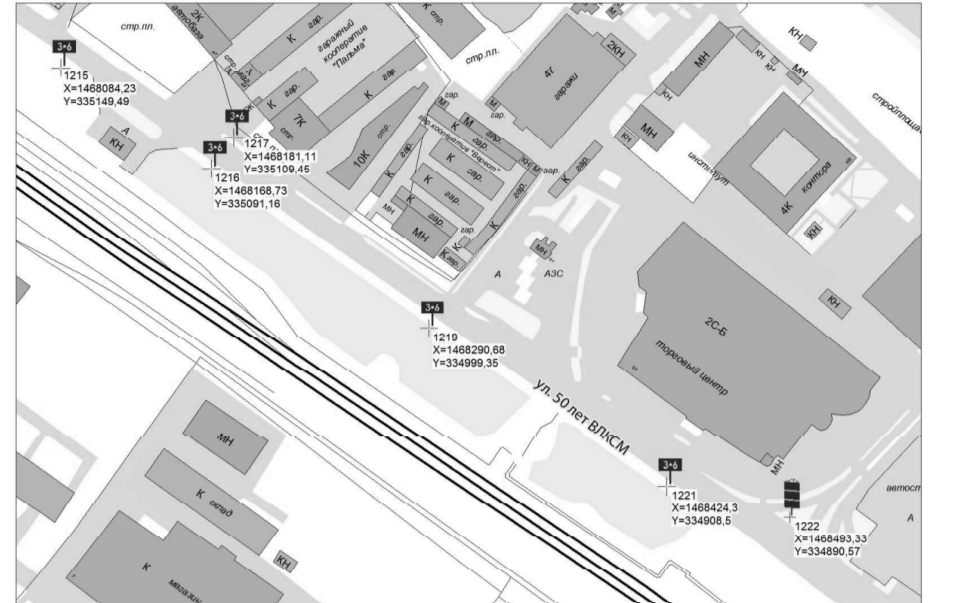
Карта размещения рекламных конструкций на Семе размещения рекламных конструкций

Table with 7 columns: N/PK, Size, Type, Info, Characteristics, Location, Coordinates. Rows 211-216.

Продолжение. Начало - на стр. 1-4.

Table with 7 columns: N/PK, Size, Type, Info, Characteristics, Location, Coordinates. Rows 217-219.

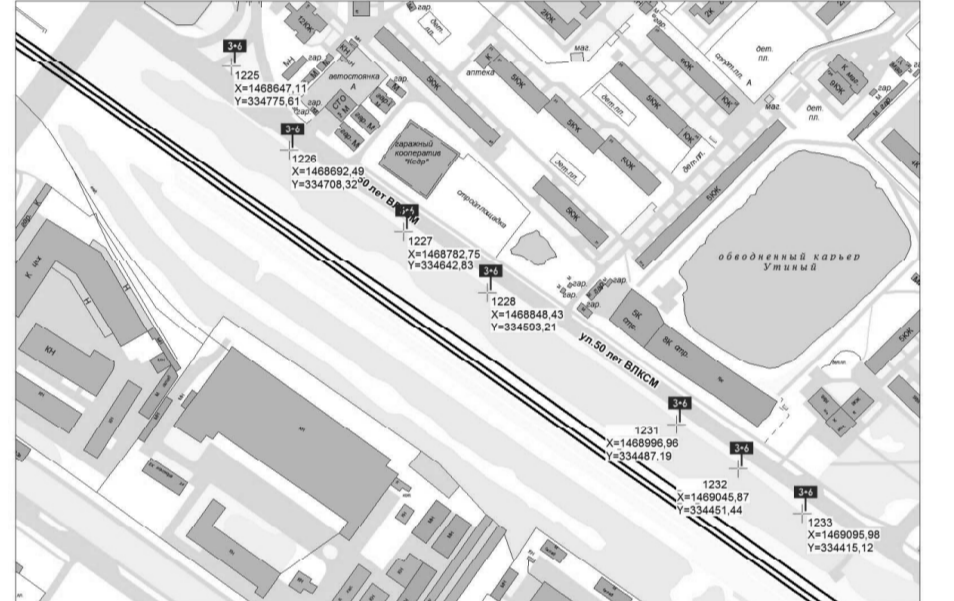
7.2 ул. 50 лет ВЛКСМ (участок от ул. Холодильная до ул. 50 лет ВЛКСМ, 63)



Карта размещения рекламных конструкций на Семе размещения рекламных конструкций

Table with 7 columns: N/PK, Size, Type, Info, Characteristics, Location, Coordinates. Rows 220-225.

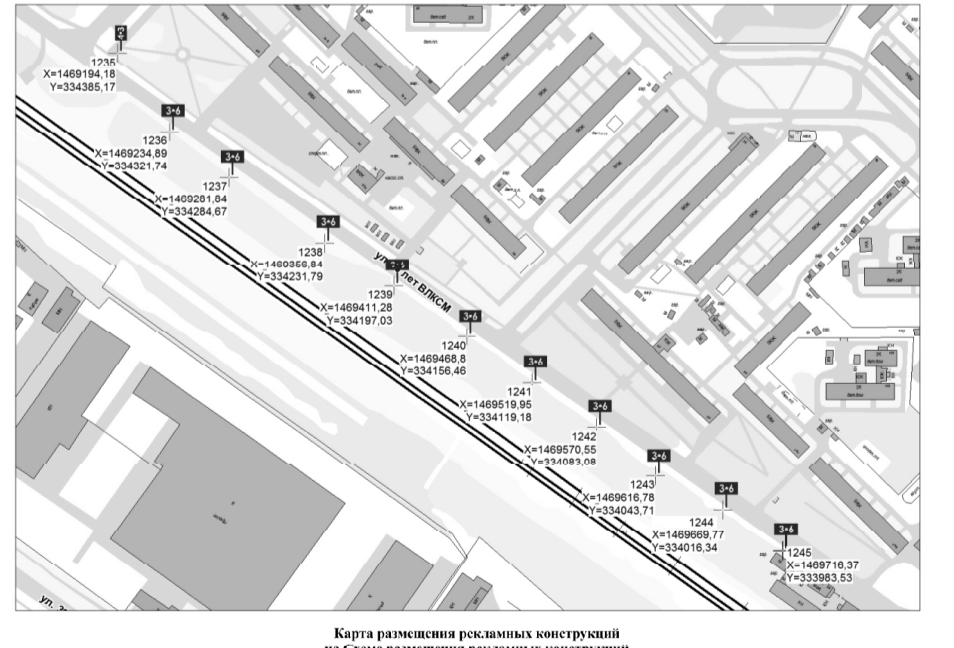
7.3 ул. 50 лет ВЛКСМ (участок от ул. 50 лет ВЛКСМ, 63 до ул. Тульская)



Карта размещения рекламных конструкций на Семе размещения рекламных конструкций

Table with 7 columns: N/PK, Size, Type, Info, Characteristics, Location, Coordinates. Rows 226-232.

7.4 ул. 50 лет ВЛКСМ (участок от ул. Тульская до ул. 50 лет ВЛКСМ, 105)

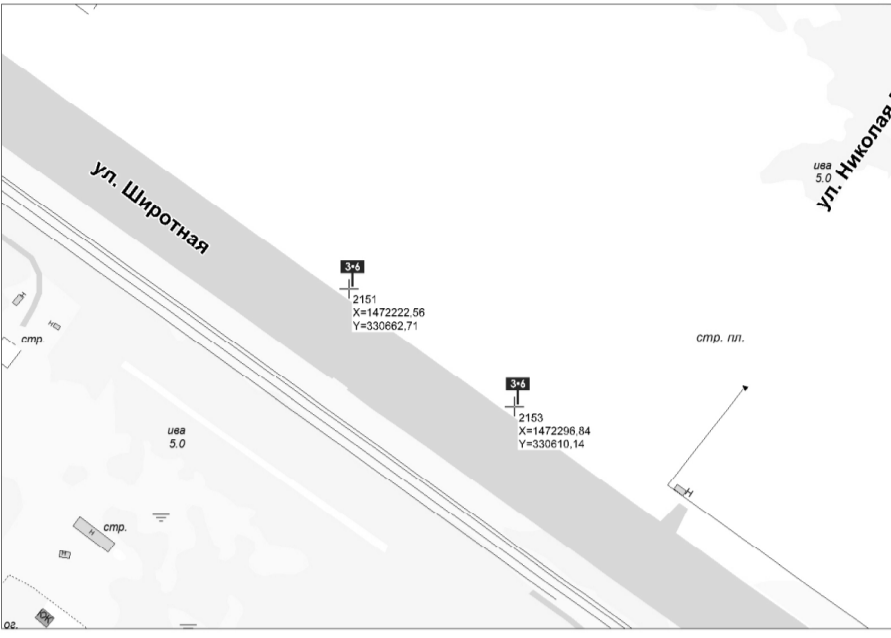


Карта размещения рекламных конструкций на Семе размещения рекламных конструкций

Table with 7 columns: N/PK, Size, Type, Info, Characteristics, Location, Coordinates. Rows 233-239.

Продолжение - на стр. 6.

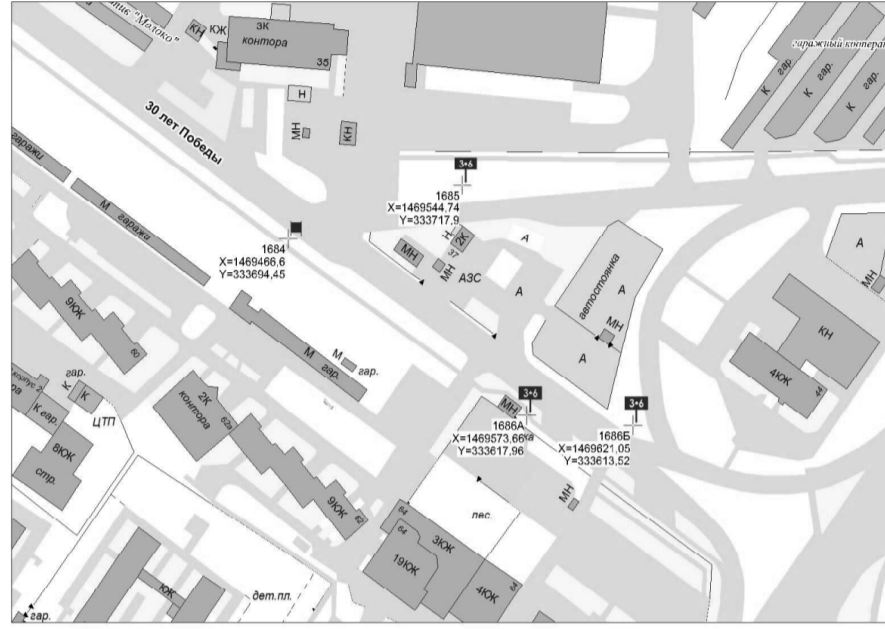
12.13 ул. Широкая (участок от ул. Широкая, 197 до ул. Широкая, 209)



Карта размещения рекламных конструкций на Семе размещения рекламных конструкций г. Тюмень, ул. 30 лет Победы (участок от ул. 30 лет Победы, 24 до ул. 30 лет Победы, 46)

Table with 7 columns: N/PK, Size, Type, Area, Characteristics, Location, Coordinates. Lists advertising structures 378-383.

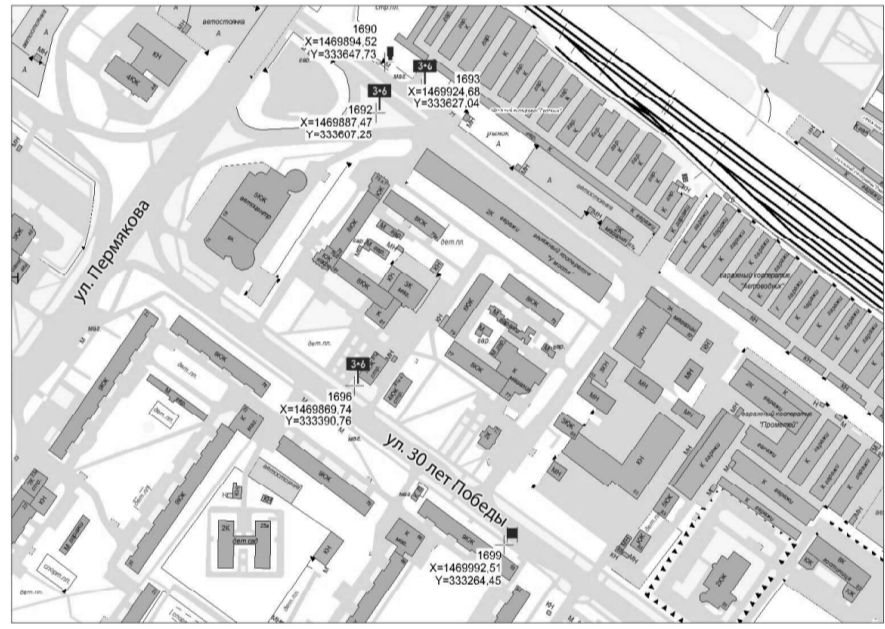
13.3 ул.30 лет Победы (участок от ул. 30 лет Победы, 50 до ул. Пермикова, 19)



Карта размещения рекламных конструкций на Семе размещения рекламных конструкций г. Тюмень, ул. 30 лет Победы (участок от ул. 30 лет Победы, 50 до ул. Пермикова, 19)

Table with 7 columns: N/PK, Size, Type, Area, Characteristics, Location, Coordinates. Lists advertising structures 384-387.

13.4 ул.30 лет Победы (участок от ул. Пермикова до ул. Проезд Ткацкий)

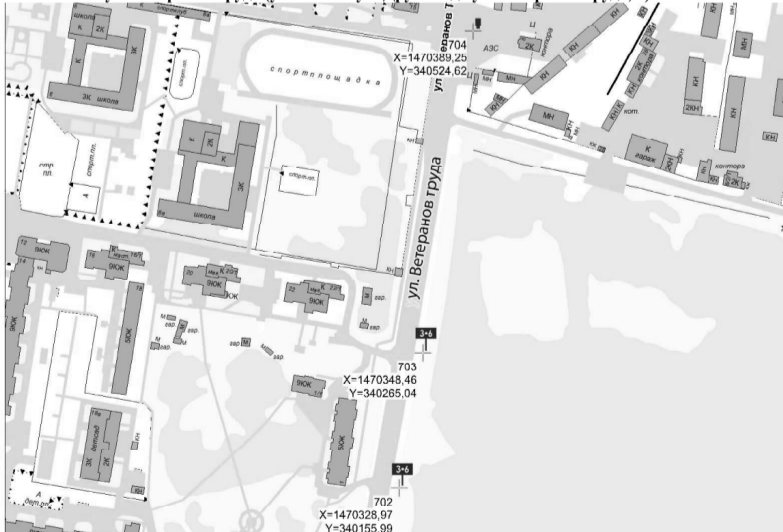


Карта размещения рекламных конструкций на Семе размещения рекламных конструкций г. Тюмень, ул. 30 лет Победы (участок от ул. Пермикова до ул. Проезд Ткацкий)

Table with 7 columns: N/PK, Size, Type, Area, Characteristics, Location, Coordinates. Lists advertising structures 388-392.

Приложение 14 к постановлению от 22.12.2014 N 262-ПК

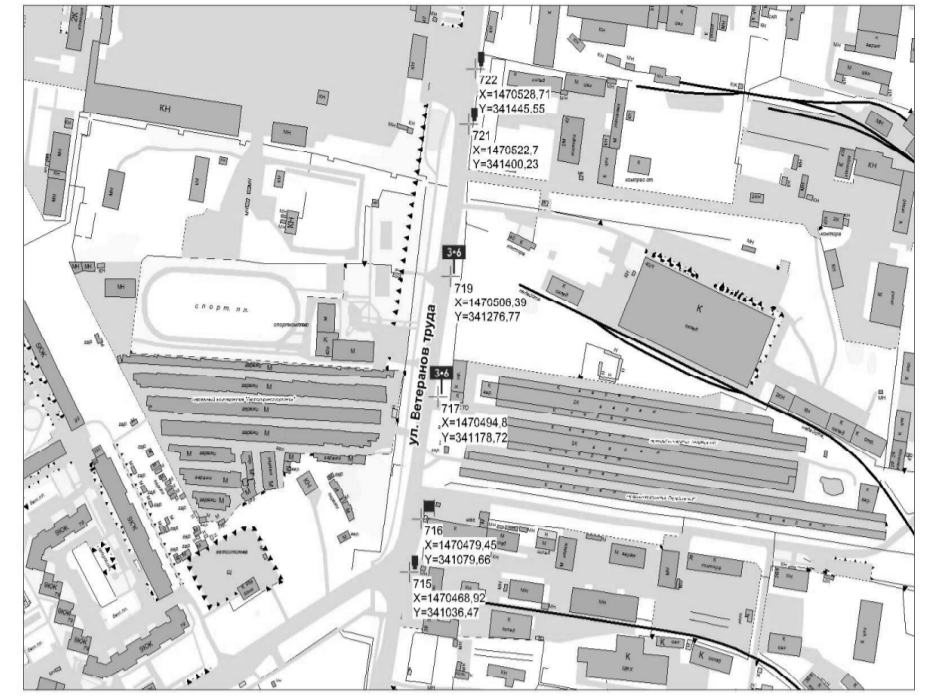
Схема размещения рекламных конструкций г. Тюмень, ул. Ветеранов труда (в границах от ул. Дружбы до ул. Щербакова)



Карта размещения рекламных конструкций на Семе размещения рекламных конструкций г. Тюмень, ул. Ветеранов труда (от ул. Дружбы до ул. Ветеранов труда, 5)

Table with 7 columns: N/PK, Size, Type, Area, Characteristics, Location, Coordinates. Lists advertising structures 393-395.

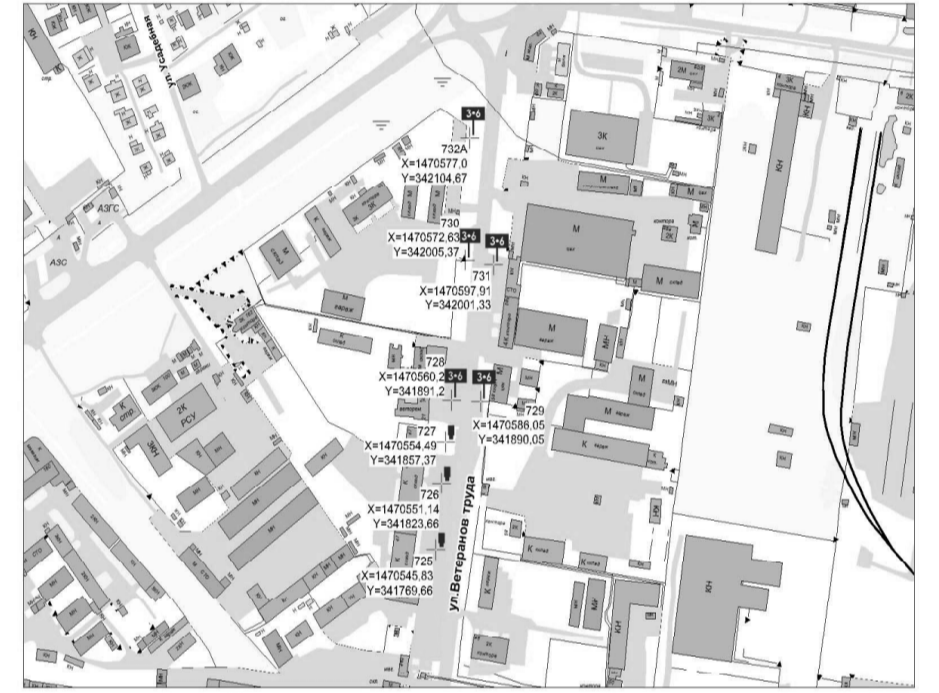
Продолжение. Начало – на стр. 1-8. 14.2 ул. Ветеранов труда (участок от ул. Ветеранов труда, 5 до ул. Ветеранов труда, 11)



Карта размещения рекламных конструкций на Семе размещения рекламных конструкций г. Тюмень, ул. Ветеранов труда (от ул. Ветеранов труда, 5 до ул. Ветеранов труда, 11)

Table with 7 columns: N/PK, Size, Type, Area, Characteristics, Location, Coordinates. Lists advertising structures 396-401.

14.3 ул. Ветеранов труда (участок от ул. Ветеранов труда, 11 до ул. Щербакова)

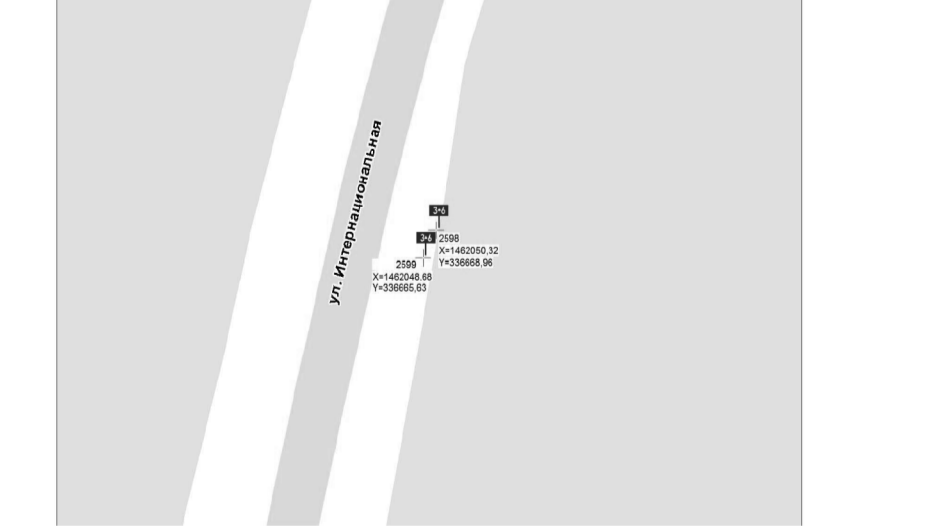


Карта размещения рекламных конструкций на Семе размещения рекламных конструкций г. Тюмень, ул. Ветеранов труда (от ул. Ветеранов труда, 11 до ул. Щербакова)

Table with 7 columns: N/PK, Size, Type, Area, Characteristics, Location, Coordinates. Lists advertising structures 402-409.

Приложение 15 к постановлению от 22.12.2014 N 262-ПК

Схема размещения рекламных конструкций г. Тюмень, ул. Интернациональная (в границах от ул. Обьездная до ул. Интернациональная (участок 1, участок 2))



Карта размещения рекламных конструкций на Семе размещения рекламных конструкций г. Тюмень, ул. Интернациональная (участок от ул. Обьездная до ул. Интернациональная (участок 1))

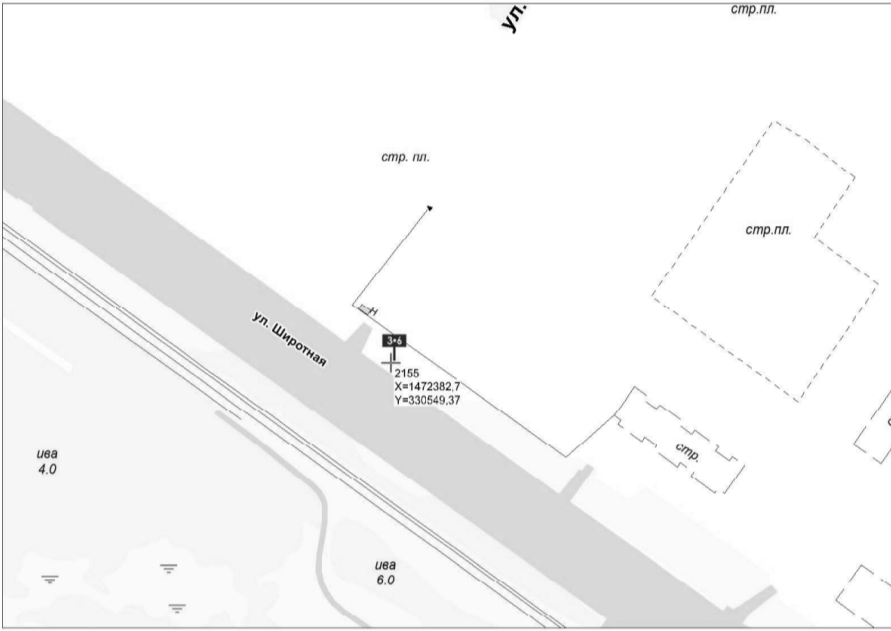
Table with 7 columns: N/PK, Size, Type, Area, Characteristics, Location, Coordinates. Lists advertising structures 410-411.

Продолжение – на стр. 10.

Карта размещения рекламных конструкций на Семе размещения рекламных конструкций г. Тюмень, ул. Широкая (участок от ул. Широкая, 197 до ул. Широкая, 209)

Table with 7 columns: N/PK, Size, Type, Area, Characteristics, Location, Coordinates. Lists advertising structures 366-367.

12.14 ул. Широкая (участок от ул. Широкая, 197/6 до ул. Бушова)

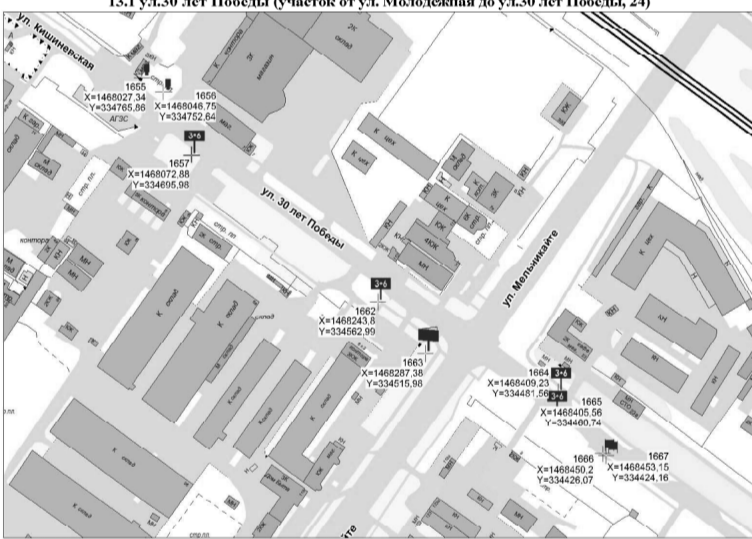


Карта размещения рекламных конструкций на Семе размещения рекламных конструкций г. Тюмень, ул. Широкая (участок от ул. Широкая, 197/6 до ул. Бушова)

Table with 7 columns: N/PK, Size, Type, Area, Characteristics, Location, Coordinates. Lists advertising structure 368.

Приложение 13 к постановлению от 22.12.2014 N 262-ПК

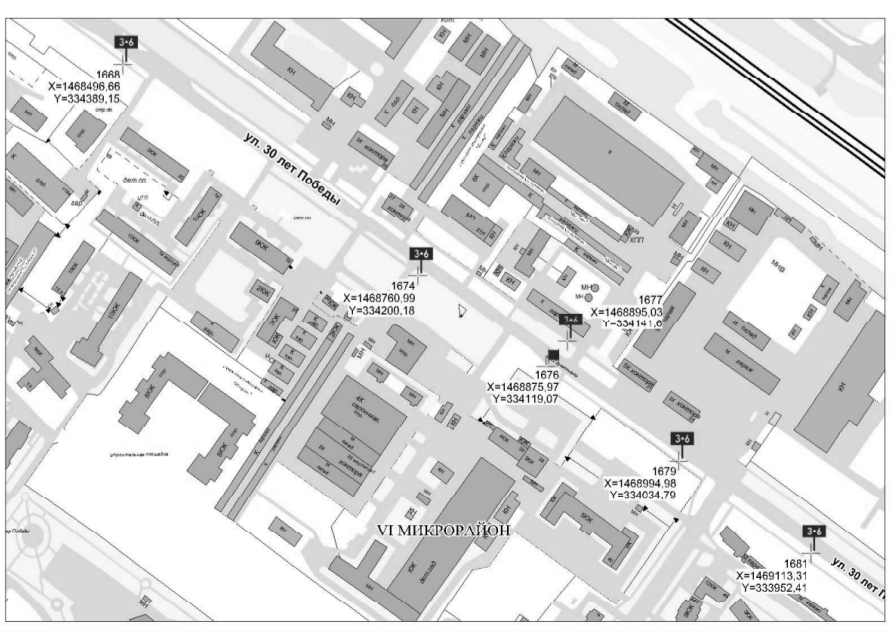
Схема размещения рекламных конструкций г. Тюмень, ул.30 лет Победы (в границах от ул. Молодежная до ул. Проезд Ткацкий)



Карта размещения рекламных конструкций на Семе размещения рекламных конструкций г. Тюмень, ул. 30 лет Победы (участок от ул. Молодежная до ул.30 лет Победы, 24)

Table with 7 columns: N/PK, Size, Type, Area, Characteristics, Location, Coordinates. Lists advertising structures 369-377.

13.2 ул.30 лет Победы (участок от ул. 30 лет Победы, 24 до ул.30 лет Победы, 46)



Продолжение. Начало – на стр. 1-9.

Приложение 16 к постановлению от 22.12.2014 N 262-пк

Схема размещения рекламных конструкций на Схеме размещения рекламных конструкций г. Тюмень, ул. Московский тракт (в границах от ул. Тракторная до ул. Московский тракт, 321) 16.1 ул. Московский тракт (участок от ул. Московский тракт, 36 до ул. Московский тракт, 98)

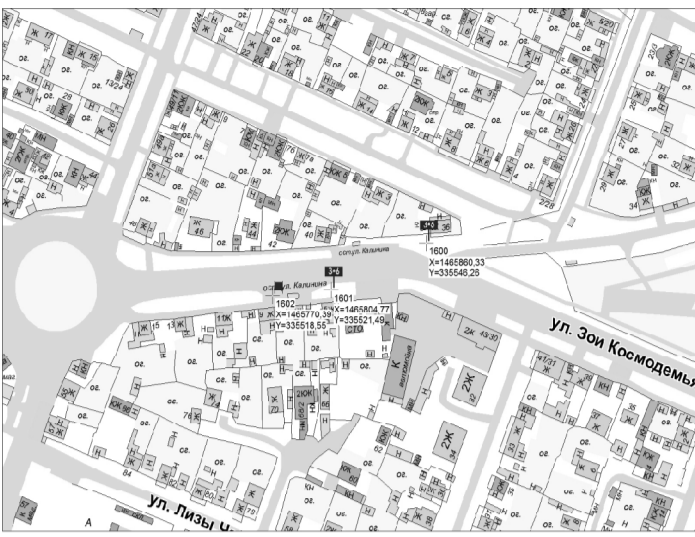


Table with 7 columns: N/п/п, N РК на Схеме размещения, Размер РК (м), Тип и вид РК, Площадь информационного поля (кв.м), Технические характеристики РК, Место размещения РК, Координаты РК. Contains data for items 412, 413, and 414.

Приложение 17 к постановлению от 22.12.2014 N 262-пк

Схема размещения рекламных конструкций на Схеме размещения рекламных конструкций г. Тюмень, ул. Полевая (в границах от ул. Луначарского до ул. Степана Халтурина) 17.1 ул. Полевая (участок от ул. Степана Халтурина до ул. Уральская)

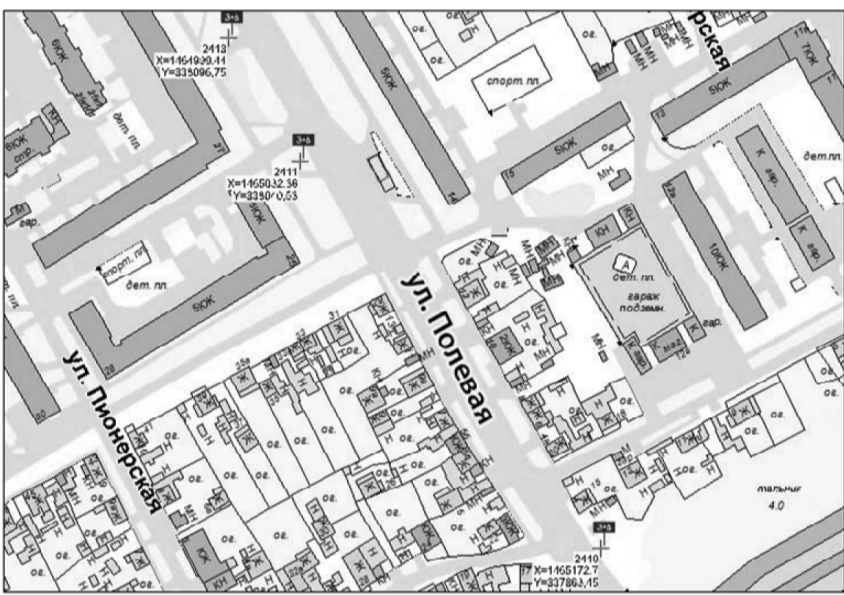


Table with 7 columns: N/п/п, N РК на Схеме размещения, Размер РК (м), Тип и вид РК, Площадь информационного поля (кв.м), Технические характеристики РК, Место размещения РК, Координаты РК. Contains data for items 415, 416, and 417.

17.2 ул. Полевая (участок от ул. Чернышевского, 1 до ул. Розы Люксембург)

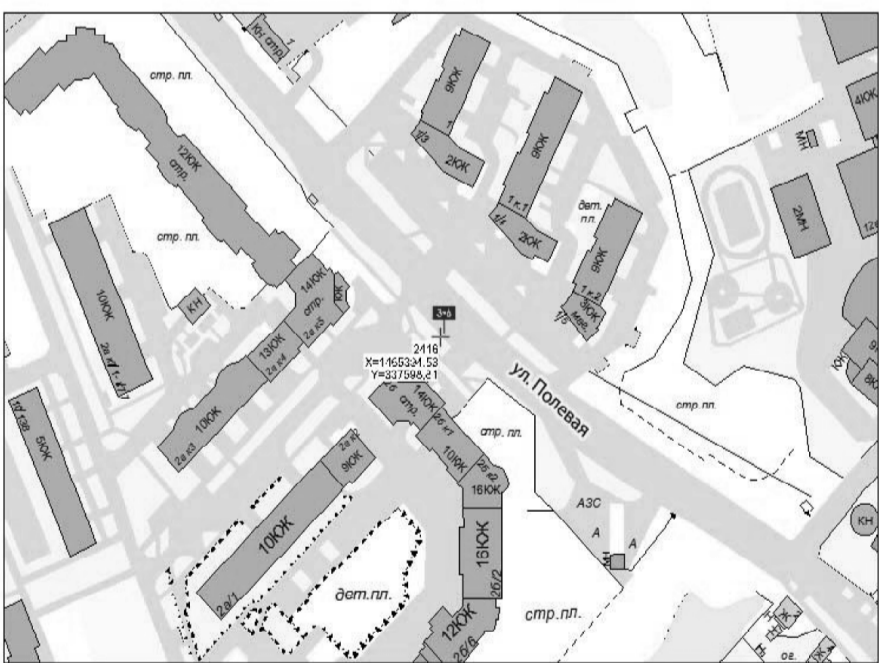


Table with 7 columns: N/п/п, N РК на Схеме размещения, Размер РК (м), Тип и вид РК, Площадь информационного поля (кв.м), Технические характеристики РК, Место размещения РК, Координаты РК. Contains data for item 418.

Приложение 18 к постановлению от 22.12.2014 N 262-пк

Схема размещения рекламных конструкций на Схеме размещения рекламных конструкций г. Тюмень, ул. Барнаульская (в границах от ул. Объездная дорога до ул. Институтская, от ул. Оловникова до ул. Барнаульская, 41, от ул. Барнаульская до ул. Академическая до ул. Академическая)

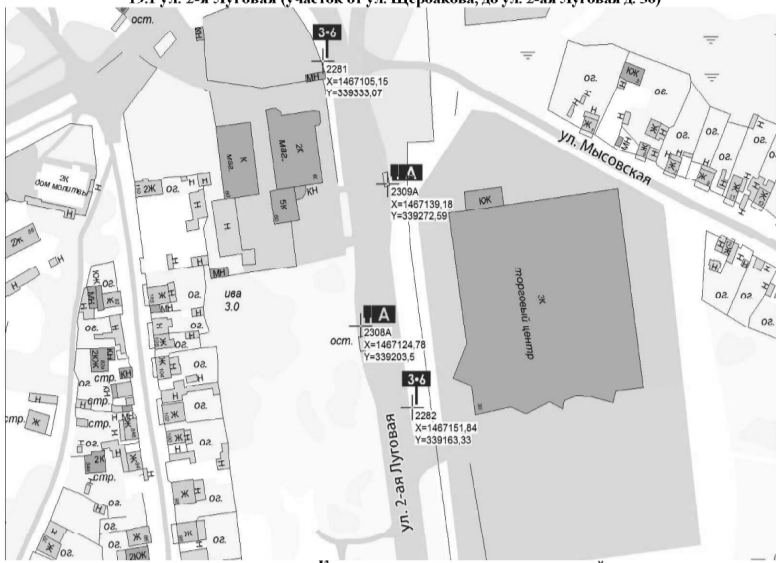


Карта размещения рекламных конструкций на Схеме размещения рекламных конструкций г. Тюмень, ул. Барнаульская (участок от ул. Объездная дорога до ул. Институтская)

Table with 7 columns: N/п/п, N РК на Схеме размещения, Размер РК (м), Тип и вид РК, Площадь информационного поля (кв.м), Технические характеристики РК, Место размещения РК, Координаты РК. Contains data for item 419.

Приложение 19 к постановлению от 22.12.2014 N 262-пк

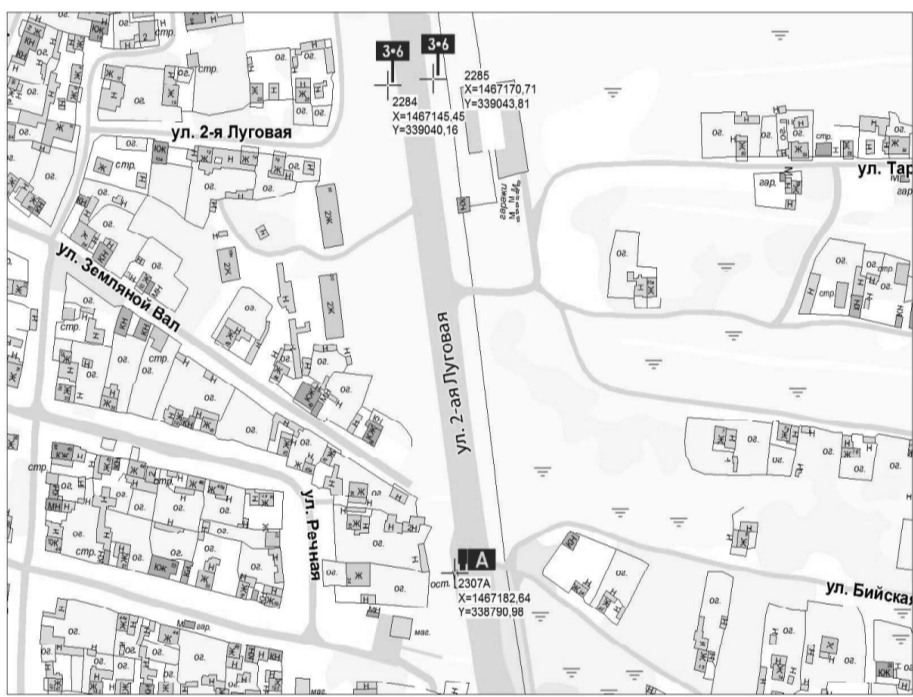
Схема размещения рекламных конструкций на Схеме размещения рекламных конструкций г. Тюмень, ул. 2-я Луговая (в границах от ул. Мысовая до ул. Иртышская) 19.1 ул. 2-я Луговая (участок от ул. Шербакова до ул. 2-я Луговая д.30)



Карта размещения рекламных конструкций на Схеме размещения рекламных конструкций г. Тюмень, ул. 2-я Луговая (участок от ул. Шербакова до ул. 2-я Луговая д.30)

Table with 7 columns: N/п/п, N РК на Схеме размещения, Размер РК (м), Тип и вид РК, Площадь информационного поля (кв.м), Технические характеристики РК, Место размещения РК, Координаты РК. Contains data for items 420, 421, 422, and 423.

19.2 ул. 2-я Луговая (участок от ул. 2-я Луговая, д.30 до ул. Иртышская)

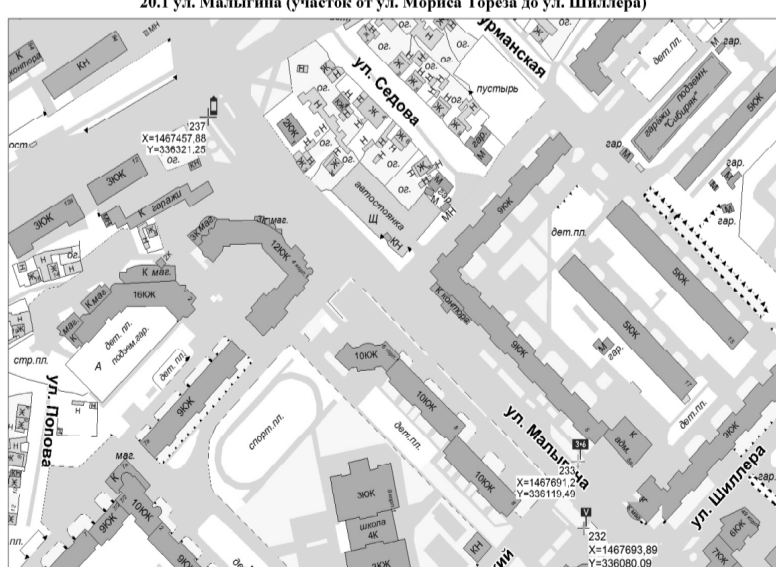


Карта размещения рекламных конструкций на Схеме размещения рекламных конструкций г. Тюмень, ул. 2-я Луговая (участок от ул. 2-я Луговая, д.30 до ул. Иртышская)

Table with 7 columns: N/п/п, N РК на Схеме размещения, Размер РК (м), Тип и вид РК, Площадь информационного поля (кв.м), Технические характеристики РК, Место размещения РК, Координаты РК. Contains data for items 424, 425, and 426.

Приложение 20 к постановлению от 22.12.2014 N 262-пк

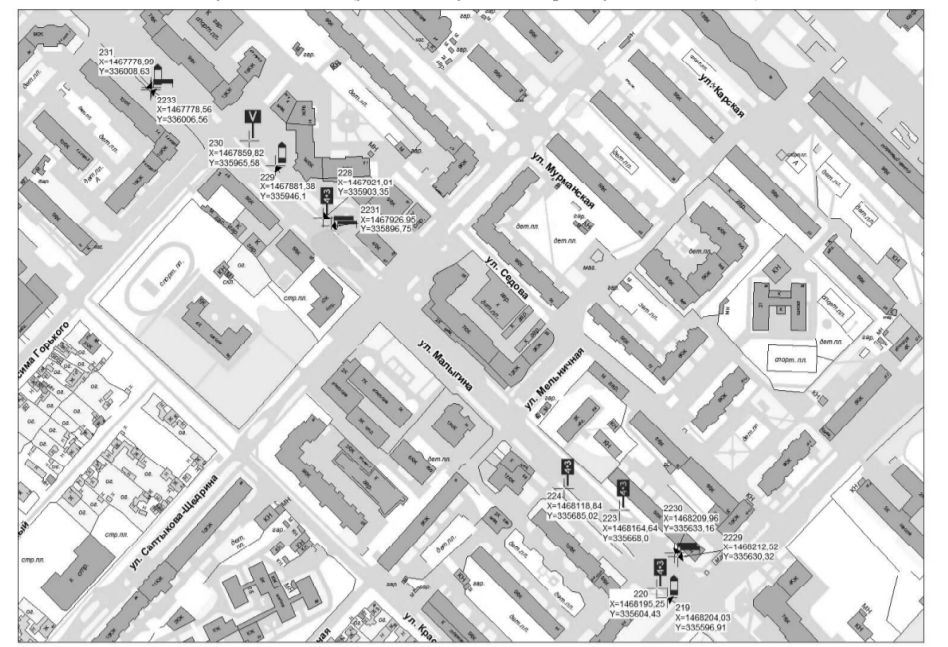
Схема размещения рекламных конструкций на Схеме размещения рекламных конструкций г. Тюмень, ул. Малыгина (в границах от ул. Мориса Тореза до ул. Холодильная) 20.1 ул. Малыгина (участок от ул. Мориса Тореза до ул. Шиллера)



Карта размещения рекламных конструкций на Схеме размещения рекламных конструкций г. Тюмень, ул. Малыгина (участок от ул. Мориса Тореза до ул. Шиллера)

Table with 7 columns: N/п/п, N РК на Схеме размещения, Размер РК (м), Тип и вид РК, Площадь информационного поля (кв.м), Технические характеристики РК, Место размещения РК, Координаты РК. Contains data for items 427, 428, and 429.

20.2 ул. Малыгина (участок от ул. Шиллера до ул. Холодильная)

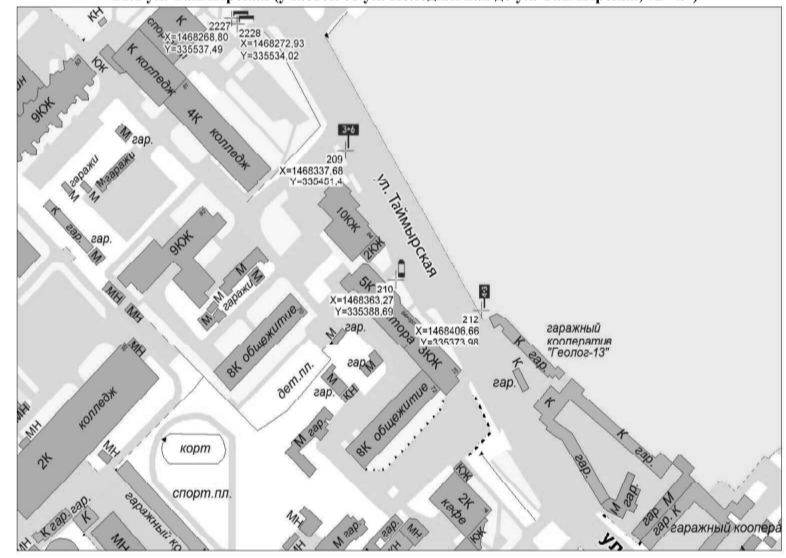


Карта размещения рекламных конструкций на Схеме размещения рекламных конструкций г. Тюмень, ул. Малыгина (участок от ул. Шиллера до ул. Холодильная)

Table with 7 columns: N/п/п, N РК на Схеме размещения, Размер РК (м), Тип и вид РК, Площадь информационного поля (кв.м), Технические характеристики РК, Место размещения РК, Координаты РК. Contains data for items 430, 431, 432, 433, 434, 435, 436, 437, 438, 439, 440, and 441.

Приложение 21 к постановлению от 22.12.2014 N 262-пк

Схема размещения рекламных конструкций на Схеме размещения рекламных конструкций г. Тюмень, ул. Таймырская (в границах от ул. Холодильная до ул. Мельникайте) 21.1 ул. Таймырская (участок от ул. Холодильная до ул. Таймырская, 72 «а»)



Карта размещения рекламных конструкций на Схеме размещения рекламных конструкций г. Тюмень, ул. Таймырская (от ул. Холодильная до ул. Таймырская, 72 «а»)

Table with 7 columns: N/п/п, N РК на Схеме размещения, Размер РК (м), Тип и вид РК, Площадь информационного поля (кв.м), Технические характеристики РК, Место размещения РК, Координаты РК. Contains data for items 442, 443, 444, 445, and 446.

21.2 ул. Таймырская (участок от ул. Таймырская, 72 «а» до ул. Мельникайте)

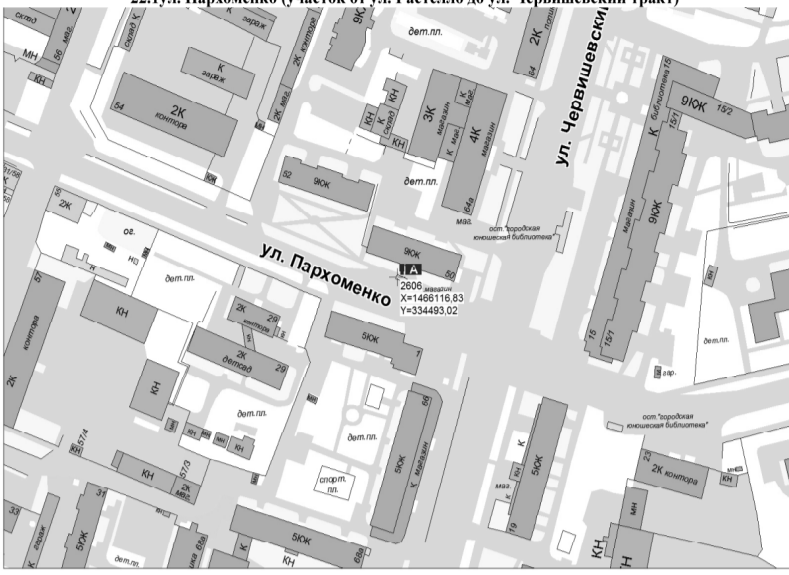


Карта размещения рекламных конструкций на Схеме размещения рекламных конструкций г. Тюмень, ул. Таймырская (от ул. Таймырская, 72 «а» до ул. Мельникайте)

Table with 7 columns: N/п/п, N РК на Схеме размещения, Размер РК (м), Тип и вид РК, Площадь информационного поля (кв.м), Технические характеристики РК, Место размещения РК, Координаты РК. Contains data for items 447 and 448.

Приложение 22 к постановлению от 22.12.2014 N 262-к

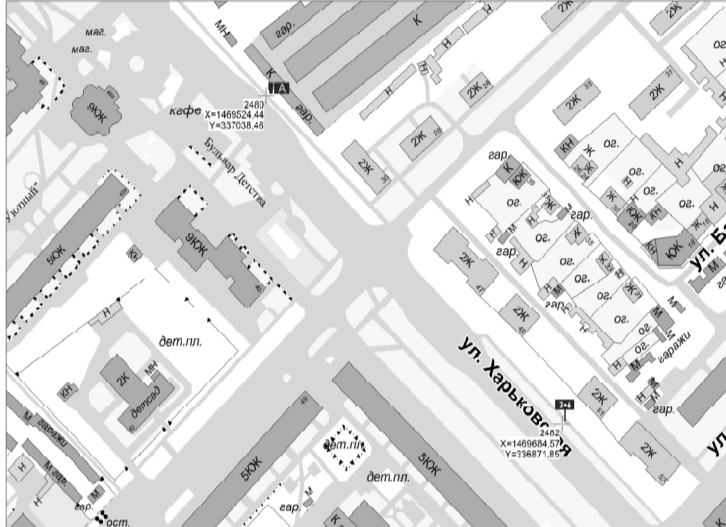
Схема размещения рекламных конструкций г. Тюмень, ул. Пароменко (в границах от ул. Гастелло до ул. Червишевский тракт) 22.1 ул. Пароменко (участок от ул. Червишевский тракт)



N п/п	N РК на Схеме размещения	Размер РК (м)	Тип и вид РК	Площадь информационного поля (кв.м)	Технические характеристики РК	Место размещения РК	Координаты РК
449	2606	1,8х1,2	объемно-пространственная конструкция (пикто) на основном уровне движения маршрутных транспортных средств) (динамический/статический)	4,32	рекламная конструкция с внутренним подсветом количество сторон – 2	ул. Пароменко (ост. «Магистраль Пешком»)	X – 1466116,84 Y = 334493,07

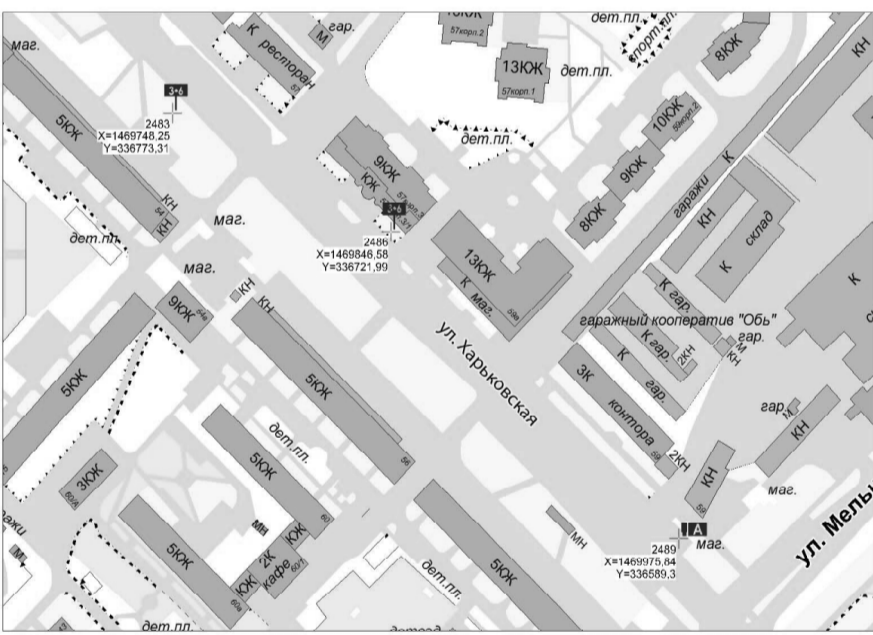
Приложение 23 к постановлению от 22.12.2014 N 262-к

Схема размещения рекламных конструкций г. Тюмень, ул. Харьковская (в границах от ул. Харьковская, 87 до ул. Перикова, от ул. Елизарова до ул. Харьковская, 77) 23.1 ул. Харьковская (участок от ул. Елизарова до ул. Минская)



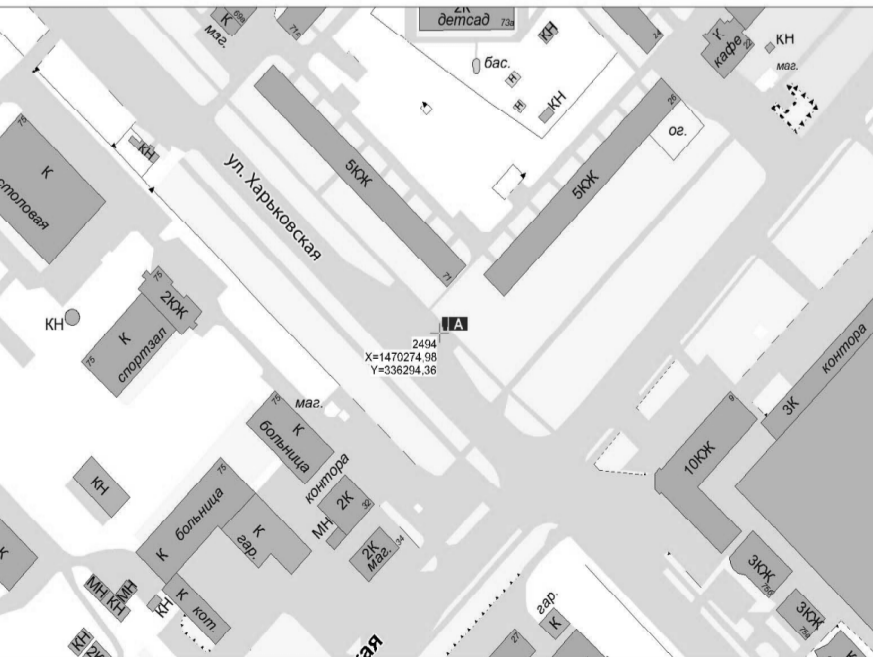
N п/п	N РК на Схеме размещения	Размер РК (м)	Тип и вид РК	Площадь информационного поля (кв.м)	Технические характеристики РК	Место размещения РК	Координаты РК
450	2480	1,8х1,2	объемно-пространственная конструкция (пикто) на основном уровне движения маршрутных транспортных средств) (динамический/статический)	4,32	рекламная конструкция с внутренним подсветом количество сторон – 2	ул. Харьковская, (ост. Харьковская)	X = 1469524,46 Y = 337038,46
451	2482	3х6	двухсторонняя щитовая рекламная конструкция (пряматрон) (статический/динамический)	36	рекламная конструкция с внешним подсветом количество сторон – 2	ул. Харьковская, 51	X = 146984,58 Y = 336871,85

23.2 ул. Харьковская (участок от ул. Минская до ул. Мельникайте)



N п/п	N РК на Схеме размещения	Размер РК (м)	Тип и вид РК	Площадь информационного поля (кв.м)	Технические характеристики РК	Место размещения РК	Координаты РК
452	2483	3х6	двухсторонняя щитовая рекламная конструкция (пряматрон) (статический/динамический)	36	рекламная конструкция с внешним подсветом количество сторон – 2	ул. Харьковская, 54	X = 1469748,27 Y = 336773,32
453	2486	3х6	двухсторонняя щитовая рекламная конструкция (пряматрон) (статический/динамический)	36	рекламная конструкция с внешним подсветом количество сторон – 2	ул. Харьковская, 57/3	X = 1469846,6 Y = 336722
454	2489	1,8х1,2	объемно-пространственная конструкция (пикто) на основном уровне движения маршрутных транспортных средств) (динамический/статический)	4,32	рекламная конструкция с внутренним подсветом количество сторон – 2	ул. Харьковская, ост. «Трамвайно-автомобильная»	X = 1469075,85 Y = 336589,31

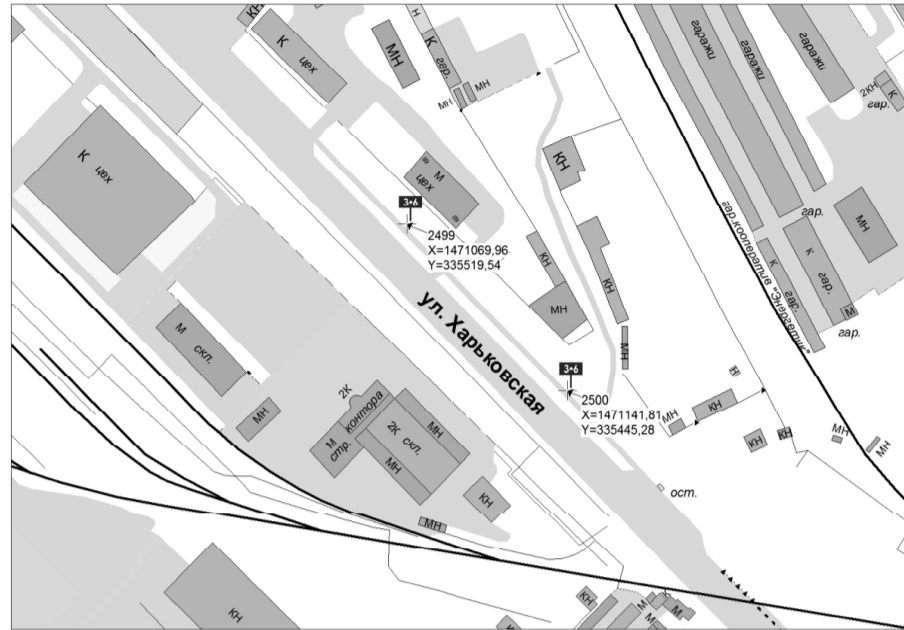
23.3 ул. Харьковская (участок от ул. Мельникайте до ул. Одесская)



Карта размещения рекламных конструкций на Схеме размещения рекламных конструкций г. Тюмень, ул. Харьковская (участок от ул. Мельникайте до ул. Одесская)

N п/п	N РК на Схеме размещения	Размер РК (м)	Тип и вид РК	Площадь информационного поля (кв.м)	Технические характеристики РК	Место размещения РК	Координаты РК
455	2494	1,8х1,2	объемно-пространственная конструкция (пикто) на основном уровне движения маршрутных транспортных средств) (динамический/статический)	4,32	рекламная конструкция с внутренним подсветом количество сторон – 2	ул. Харьковская, ост. Одесская	X – 1470275 Y = 336794,36

23.4 ул. Харьковская (участок от ул. Харьковская, 87 до ул. Перикова)

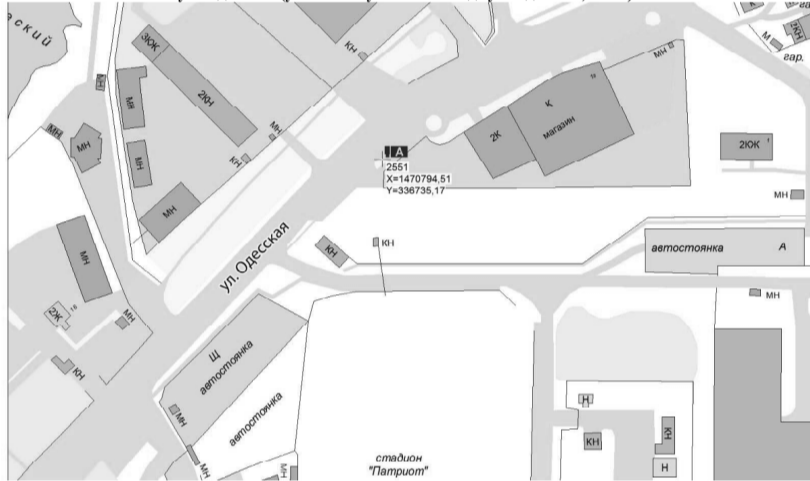


Карта размещения рекламных конструкций на Схеме размещения рекламных конструкций г. Тюмень, ул. Харьковская (участок от ул. Харьковская, 87 до ул. Перикова)

N п/п	N РК на Схеме размещения	Размер РК (м)	Тип и вид РК	Площадь информационного поля (кв.м)	Технические характеристики РК	Место размещения РК	Координаты РК
456	2499	3х6	двухсторонняя щитовая рекламная конструкция (пряматрон) (статический/динамический)	36	рекламная конструкция с внешним подсветом количество сторон – 2	ул. Харьковская, 89	X = 1471069,98 Y = 335519,55
457	2500	3х6	двухсторонняя щитовая рекламная конструкция (пряматрон) (статический/динамический)	36	рекламная конструкция с внешним подсветом количество сторон – 2	ул. Харьковская, 89/6	X = 1471141,82 Y = 335445,77

Приложение 24 к постановлению от 22.12.2014 N 262-к

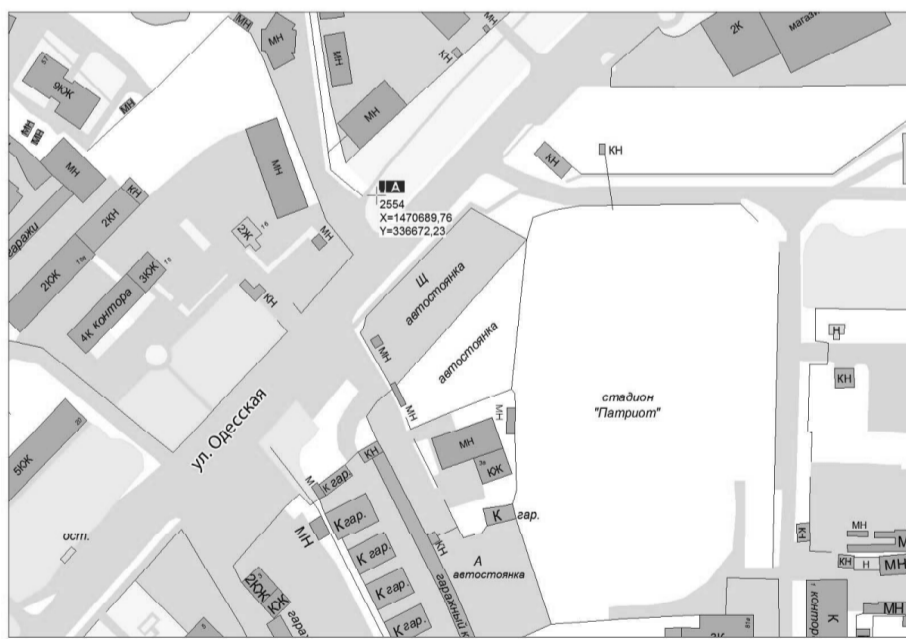
Схема размещения рекламных конструкций г. Тюмень, ул. Одесская (в границах от ул. Котовского до ул. Энергетиков) 24.1 ул. Одесская (участок от ул. Волжская до ул. Одесская, 3 ст.1)



Карта размещения рекламных конструкций на Схеме размещения рекламных конструкций г. Тюмень, ул. Одесская (участок от ул. Волжская до ул. Одесская, 3 ст.1)

N п/п	N РК на Схеме размещения	Размер РК (м)	Тип и вид РК	Площадь информационного поля (кв.м)	Технические характеристики РК	Место размещения РК	Координаты РК
458	2551	1,8х1,2	объемно-пространственная конструкция (пикто) на основном уровне движения маршрутных транспортных средств) (динамический/статический)	4,32	рекламная конструкция с внутренним подсветом количество сторон – 2	ул. Одесская, ост. «Областное ЦИИЦУ»	X = 1470791,24 Y = 336736,13

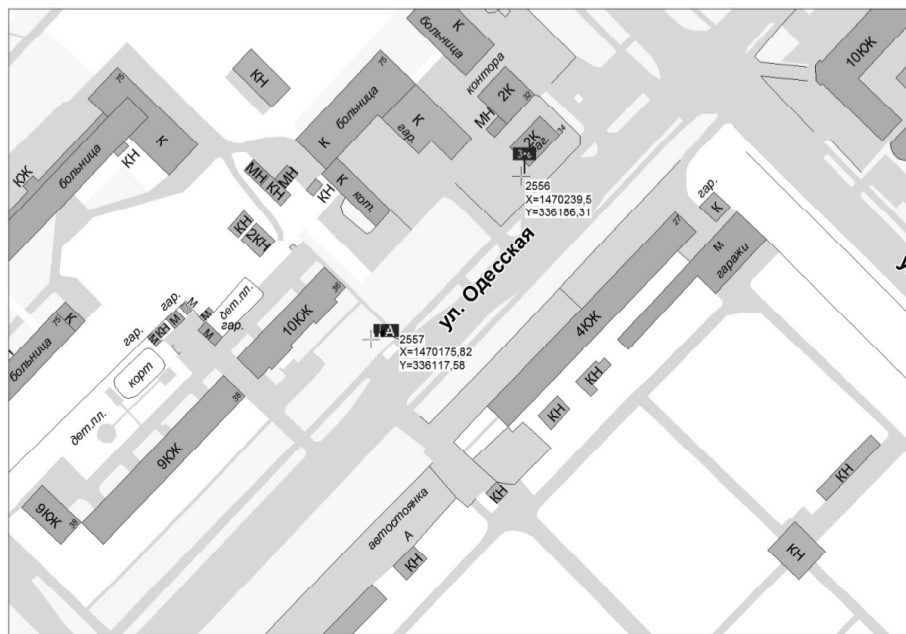
24.2 ул. Одесская (участок от ул. Одесская, 3 ст.1 до ул. Харьковская)



Карта размещения рекламных конструкций на Схеме размещения рекламных конструкций г. Тюмень, ул. Одесская (участок от ул. Одесская, 3 ст.1 до ул. Харьковская)

N п/п	N РК на Схеме размещения	Размер РК (м)	Тип и вид РК	Площадь информационного поля (кв.м)	Технические характеристики РК	Место размещения РК	Координаты РК
459	2554	1,8х1,2	объемно-пространственная конструкция (пикто) на основном уровне движения маршрутных транспортных средств) (динамический/статический)	4,32	рекламная конструкция с внутренним подсветом количество сторон – 2	ул. Одесская, ост. «Областное ГИБДД» четная сторона	X = 1470689,75 Y = 336672,21

24.3 ул. Одесская (участок от ул. Харьковская до ул. 50 лет Октября)

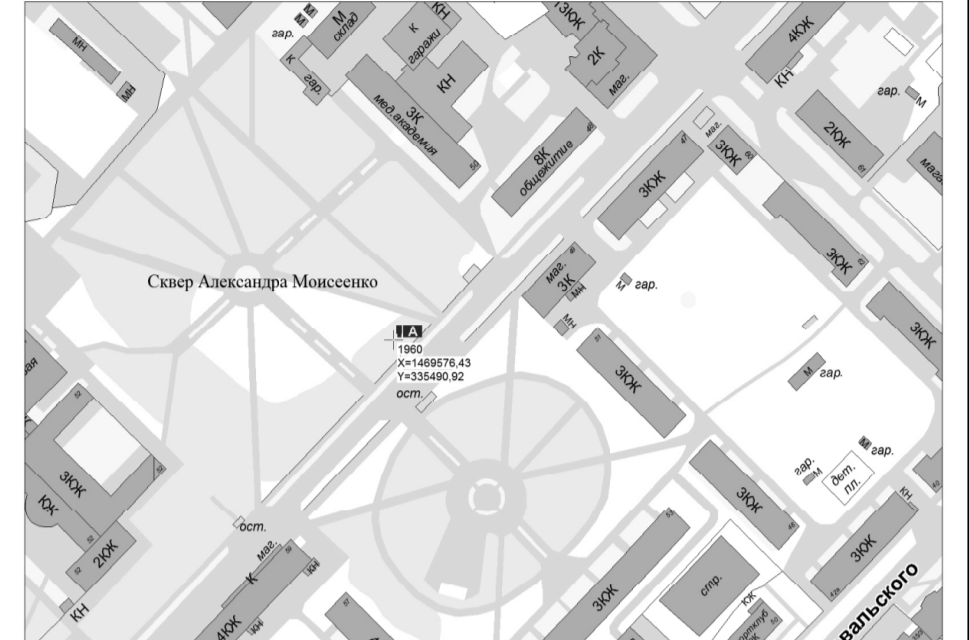


Продолжение. Начало – на стр. 1-10.

Карта размещения рекламных конструкций на Схеме размещения рекламных конструкций г. Тюмень, ул. Одесская (участок от ул. Харьковская до ул. 50 лет Октября)

N п/п	N РК на Схеме размещения	Размер РК (м)	Тип и вид РК	Площадь информационного поля (кв.м)	Технические характеристики РК	Место размещения РК	Координаты РК
460	2556	3х6	двухсторонняя щитовая рекламная конструкция (байер) (статический)	36	рекламная конструкция с внешним подсветом количество сторон – 2	ул. Одесская, 34	X = 1470239,48 Y = 336186,28
461	2557	1,8х1,2	объемно-пространственная конструкция (пикто) на основном уровне движения маршрутных транспортных средств) (динамический/статический)	4,32	рекламная конструкция с внутренним подсветом количество сторон – 2	ул. Одесская, ост. «Приборостроительный завод»	X – 1470175,79 Y = 336117,53

ул. Одесская (участок от ул. Котовского до ул. Энергетиков)

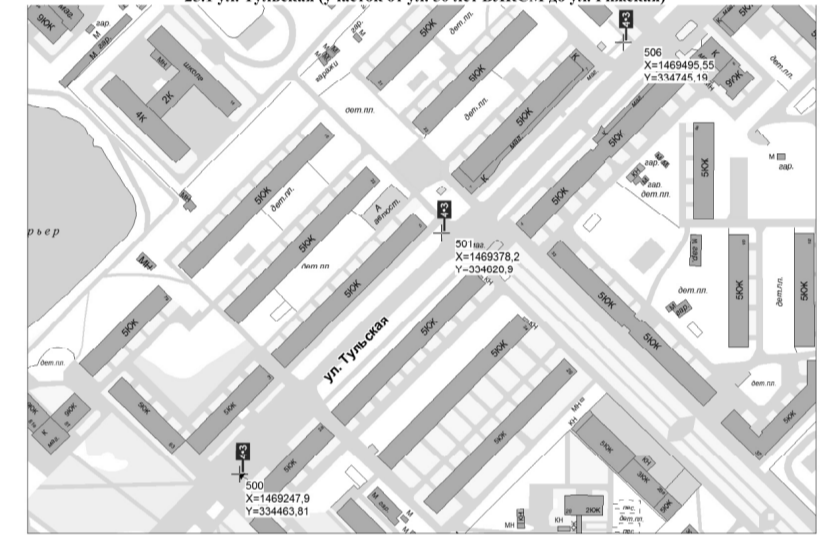


Карта размещения рекламных конструкций на Схеме размещения рекламных конструкций г. Тюмень, ул. Одесская (участок от ул. Котовского до ул. Энергетиков)

N п/п	N РК на Схеме размещения	Размер РК (м)	Тип и вид РК	Площадь информационного поля (кв.м)	Технические характеристики РК	Место размещения РК	Координаты РК
462	1960	1,8х1,2	объемно-пространственная конструкция (пикто) на основном уровне движения маршрутных транспортных средств) (динамический/статический)	4,32	рекламная конструкция с внутренним подсветом количество сторон – 2	ул. Одесская, ост. Областная больница	X – 1469576,46 Y = 335400,9

Приложение 25 к постановлению от 22.12.2014 N 262-к

Схема размещения рекламных конструкций г. Тюмень, ул. Тульская (в границах от ул. 50 лет ВЛКСМ до ул. Рижская) 25.1 ул. Тульская (участок от ул. 50 лет ВЛКСМ до ул. Рижская)

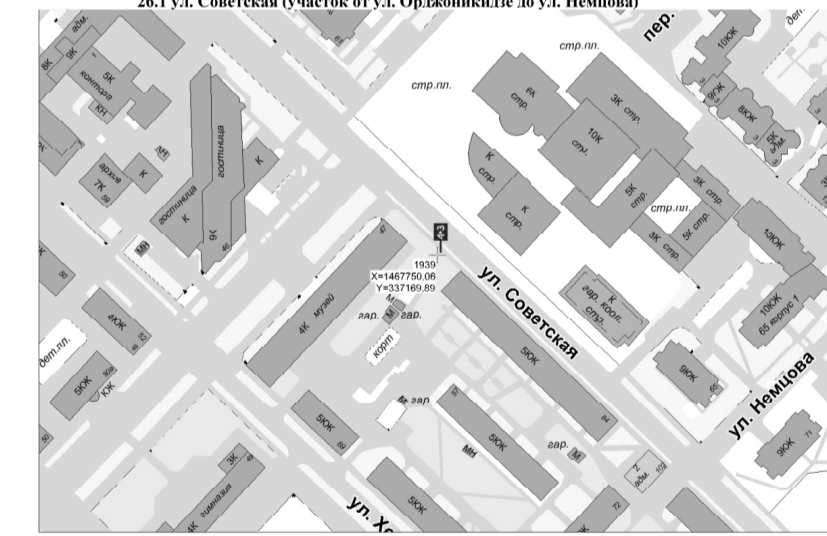


Карта размещения рекламных конструкций на Схеме размещения рекламных конструкций г. Тюмень, ул. Тульская (участок от ул. 50 лет ВЛКСМ до ул. Рижская)

N п/п	N РК на Схеме размещения	Размер РК (м)	Тип и вид РК	Площадь информационного поля (кв.м)	Технические характеристики РК	Место размещения РК	Координаты РК
463	500	2,7х3,7	щитовая рекламная конструкция (скроллер, пряматрон) (динамический)	9,99	динамическая рекламная конструкция с внутренним или внешним подсветом	ул. Тульская, 2а	X = 1469247,9 Y = 33463,81
464	501	2,7х3,7	щитовая рекламная конструкция (скроллер, пряматрон) (динамический)	9,99	динамическая рекламная конструкция с внутренним или внешним подсветом	ул. Тульская, 5	X = 146978,2 Y = 334620,9
465	506	2,7х3,7	двухсторонняя щитовая рекламная конструкция (скроллер, пряматрон) (динамический)	19,98	динамическая рекламная конструкция с внутренним или внешним подсветом количество сторон – 2	ул. Тульская (ост. Ресурсы), 64, напротив ул. Тульская, 4)	X = 1469495,55 Y = 334745,19

Приложение 26 к постановлению от 22.12.2014 N 262-к

Схема размещения рекламных конструкций г. Тюмень, ул. Советская (в границах от ул. Максима Горького до ул. Немцова) 26.1 ул. Советская (участок от ул. Орджоникидзе до ул. Немцова)

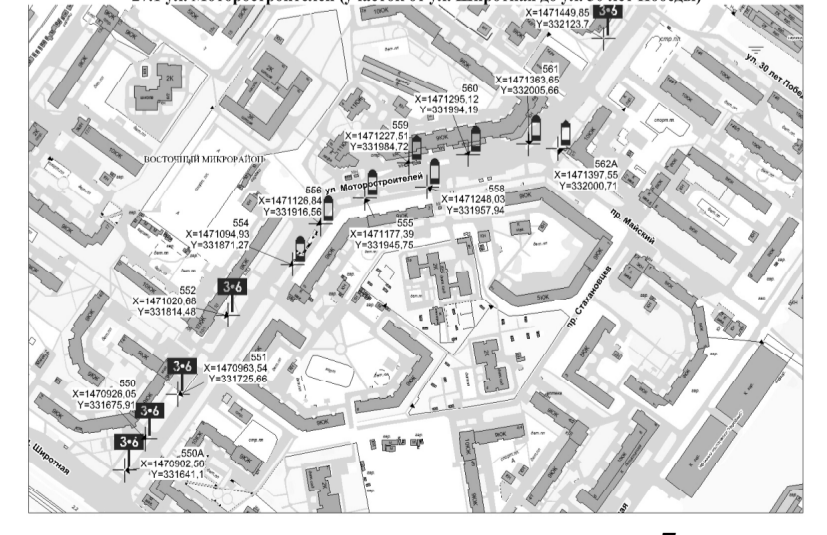


Карта размещения рекламных конструкций на Схеме размещения рекламных конструкций г. Тюмень, ул. Советская (участок от ул. Орджоникидзе до ул. Немцова)

N п/п	N РК на Схеме размещения	Размер РК (м)	Тип и вид РК	Площадь информационного поля (кв.м)	Технические характеристики РК	Место размещения РК	Координаты РК
466	1939	2,7х3,7	щитовая рекламная конструкция (скроллер, пряматрон) (динамический)	9,99	динамическая рекламная конструкция с внутренним подсветом	ул. Советская, 84	X = 1467750,06 Y = 337169,89

Приложение 27 к постановлению от 22.12.2014 N 262-к

Схема размещения рекламных конструкций г. Тюмень, ул. Моторостроителей (в границах от ул. Широкая до ул. 30 лет Победы) 27.1 ул. Моторостроителей (участок от ул. Широкая до ул. 30 лет Победы)



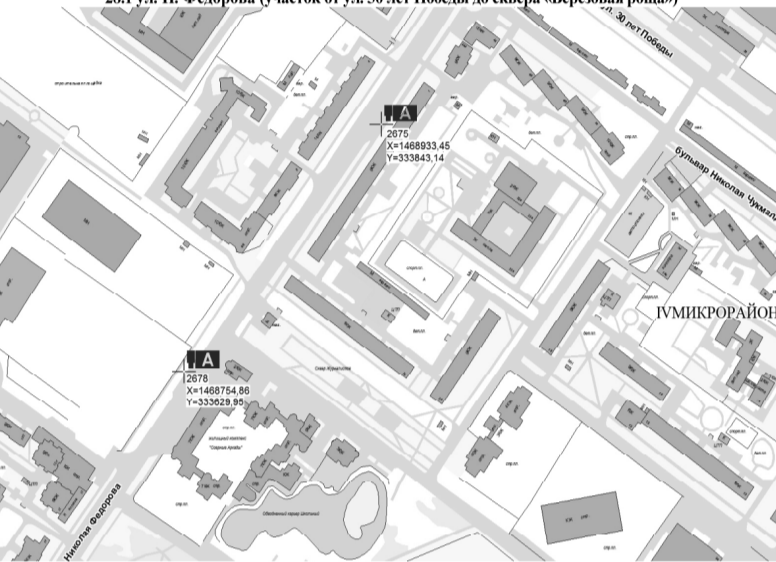
Продолжение. Начало – на стр. 1-11.

Карта размещения рекламных конструкций на Схеме размещения рекламных конструкций г. Тюмень, ул. Моторостроителей (участок от ул. Шпротная до ул. 30 лет Победы)

Table with 7 columns: N п/п, N РК на Схеме размещения, Размер РК (м), Тип и вид РК, Площадь информационного поля (кв.м), Технические характеристики РК, Место размещения РК, Координаты РК. Rows 467-479.

Приложение 28 к постановлению от 22.12.2014 N 262-пк

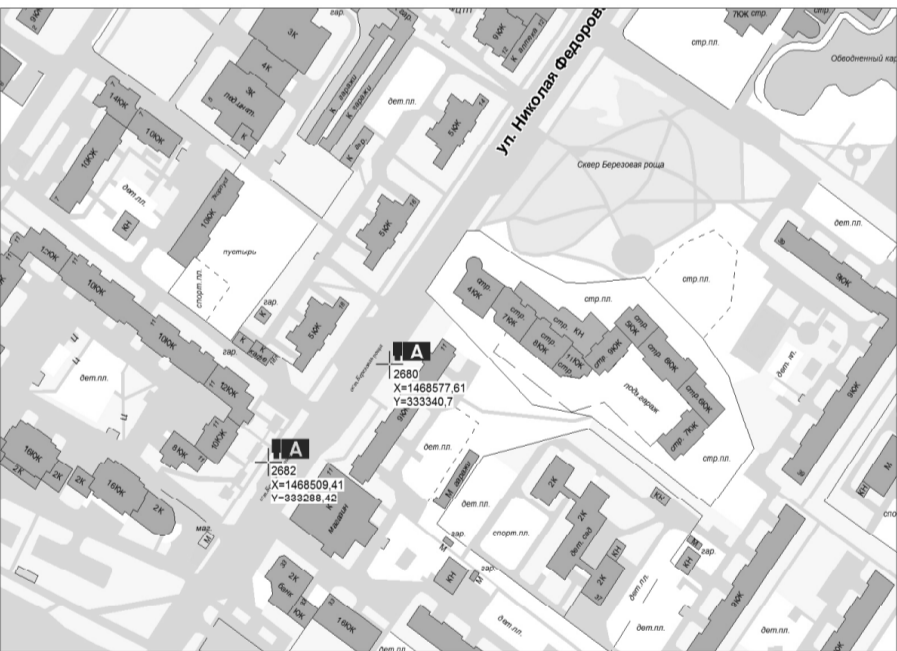
Схема размещения рекламных конструкций г. Тюмень, ул. Н. Федорова (в границах от ул. 30 лет Победы до ул. Шпротная) 28.1 ул. Н. Федорова (участок от ул. 30 лет Победы до сквера «Березовая роща»)



Карта размещения рекламных конструкций на Схеме размещения рекламных конструкций г. Тюмень, ул. Николая Федорова (участок от ул. 30 лет Победы до сквера «Березовая роща»)

Table with 7 columns: N п/п, N РК на Схеме размещения, Размер РК (м), Тип и вид РК, Площадь информационного поля (кв.м), Технические характеристики РК, Место размещения РК, Координаты РК. Rows 480-481.

28.2 ул. Н. Федорова (участок от сквера «Березовая роща» до ул. Шпротная)



Карта размещения рекламных конструкций на Схеме размещения рекламных конструкций г. Тюмень, ул. Николая Федорова (участок от сквера «Березовая роща» до ул. Шпротная)

Table with 7 columns: N п/п, N РК на Схеме размещения, Размер РК (м), Тип и вид РК, Площадь информационного поля (кв.м), Технические характеристики РК, Место размещения РК, Координаты РК. Rows 482-483.

Приложение 29 к постановлению от 22.12.2014 N 262-пк

Схема размещения рекламных конструкций г. Тюмень, ул. Валерия Гваровской (в границах от ул. Валерия Гваровской, 9 до ул. Мельникайте) 29.1 ул. Валерия Гваровской (участок ул. Мельникайте до ул. Валерия Гваровской, 1)

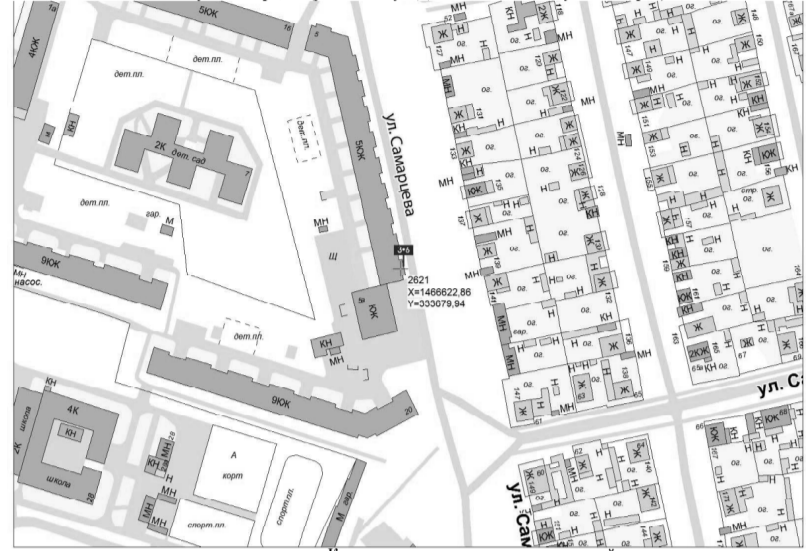


Карта размещения рекламных конструкций на Схеме размещения рекламных конструкций г. Тюмень, ул. Валерия Гваровской (участок ул. Мельникайте до ул. Валерия Гваровской, 1)

Table with 7 columns: N п/п, N РК на Схеме размещения, Размер РК (м), Тип и вид РК, Площадь информационного поля (кв.м), Технические характеристики РК, Место размещения РК, Координаты РК. Row 484.

Приложение 30 к постановлению от 22.12.2014 N 262-пк

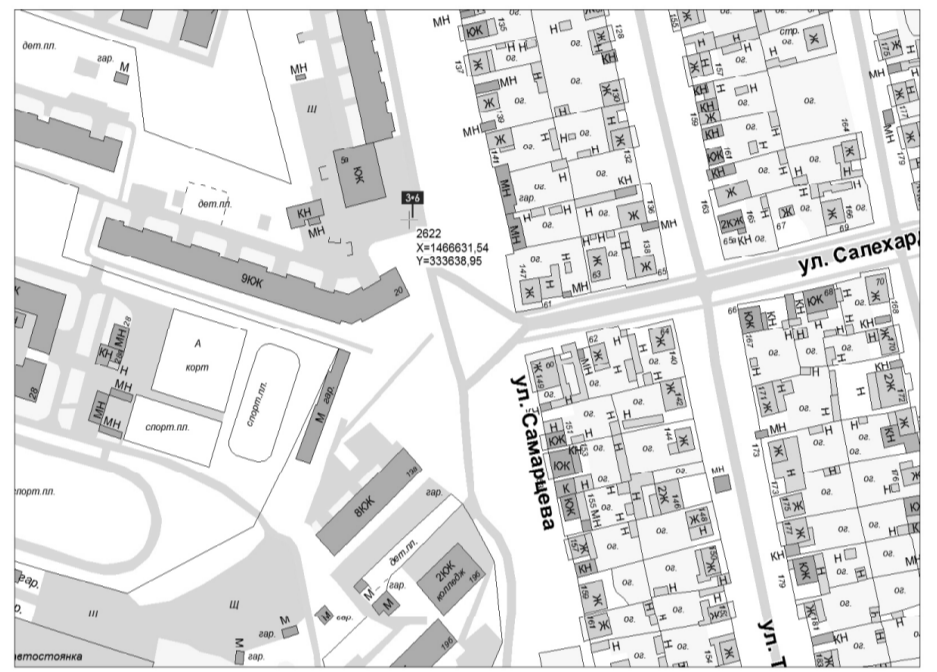
Схема размещения рекламных конструкций г. Тюмень, ул. Самарцева (в границах от ул. Демьяна Белого до ул. Феликсинского) 30.1 ул. Самарцева (участок от ул. Демьяна Белого до ул. Шахтер)



Карта размещения рекламных конструкций на Схеме размещения рекламных конструкций г. Тюмень, ул. Самарцева (участок от ул. Демьяна Белого до ул. Шахтер)

Table with 7 columns: N п/п, N РК на Схеме размещения, Размер РК (м), Тип и вид РК, Площадь информационного поля (кв.м), Технические характеристики РК, Место размещения РК, Координаты РК. Row 485.

30.2 ул. Самарцева (участок от ул. Саларская до ул. Цимлянская)

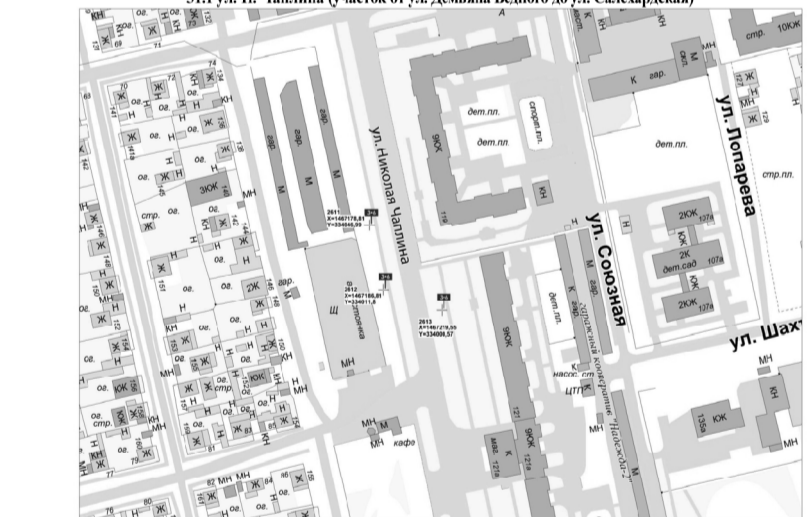


Карта размещения рекламных конструкций на Схеме размещения рекламных конструкций г. Тюмень, ул. Самарцева (участок от ул. Саларская до ул. Цимлянская)

Table with 7 columns: N п/п, N РК на Схеме размещения, Размер РК (м), Тип и вид РК, Площадь информационного поля (кв.м), Технические характеристики РК, Место размещения РК, Координаты РК. Row 486.

Приложение 31 к постановлению от 22.12.2014 N 262-пк

Схема размещения рекламных конструкций г. Тюмень, ул. Николая Чаплина (в границах от ул. Конституции до ул. Рабочая; от ул. Молодежная до ул. Мельникайте) 31.1 ул. Н. Чаплина (участок от ул. Демьяна Белого до ул. Саларская)

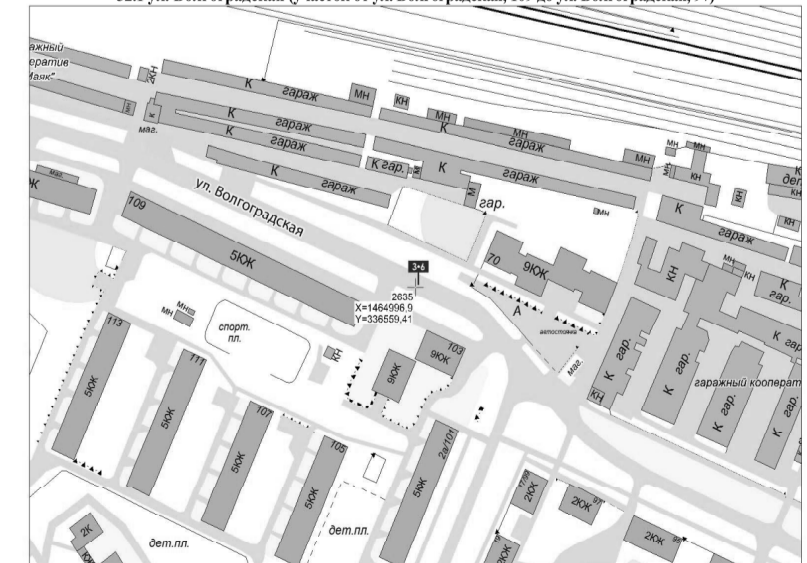


Карта размещения рекламных конструкций на Схеме размещения рекламных конструкций г. Тюмень, ул. Николая Чаплина (участок от ул. Демьяна Белого до ул. Саларская)

Table with 7 columns: N п/п, N РК на Схеме размещения, Размер РК (м), Тип и вид РК, Площадь информационного поля (кв.м), Технические характеристики РК, Место размещения РК, Координаты РК. Rows 487-489.

Приложение 32 к постановлению от 22.12.2014 N 262-пк

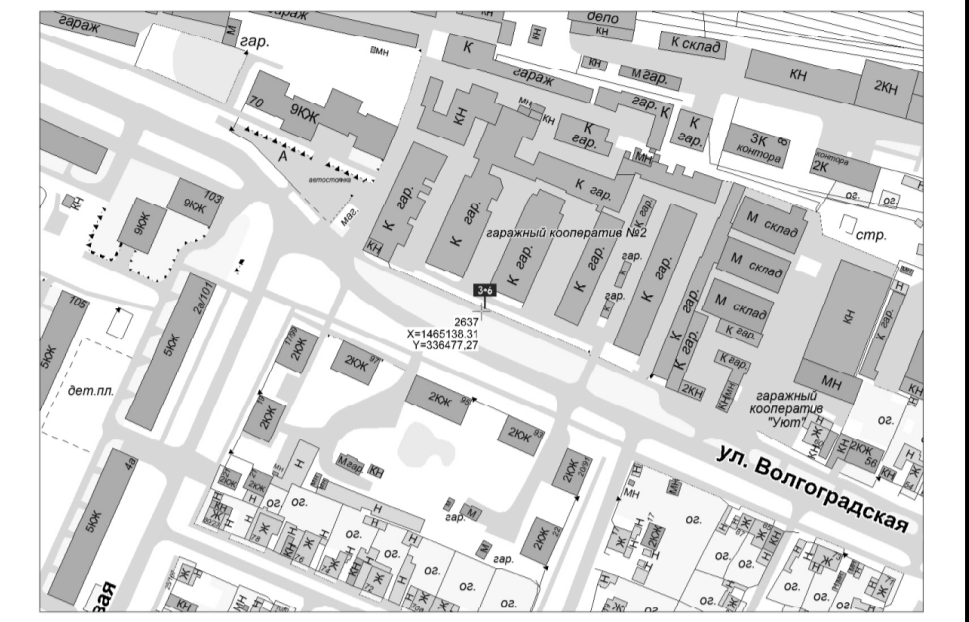
Схема размещения рекламных конструкций г. Тюмень, ул. Волгоградская (в границах от ул. Волгоградская, 67 до ул. Волгоградская, 109) 32.1 ул. Волгоградская (участок от ул. Волгоградская, 109 до ул. Волгоградская, 97)



Карта размещения рекламных конструкций на Схеме размещения рекламных конструкций г. Тюмень, ул. Волгоградская (участок от ул. Волгоградская, 109 до ул. Волгоградская, 97)

Table with 7 columns: N п/п, N РК на Схеме размещения, Размер РК (м), Тип и вид РК, Площадь информационного поля (кв.м), Технические характеристики РК, Место размещения РК, Координаты РК. Row 490.

32.2 ул. Волгоградская (участок от ул. Волгоградская, 97 до ул. Волгоградская, 67)

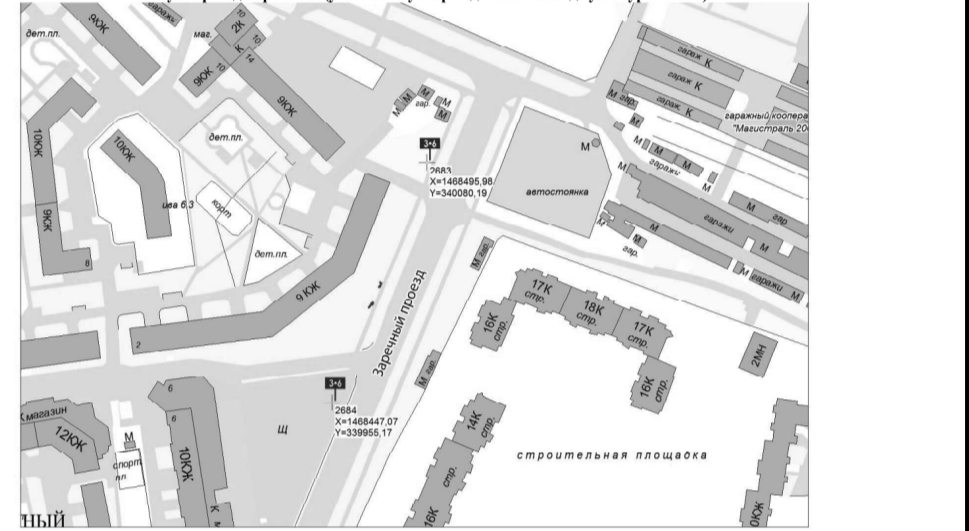


Карта размещения рекламных конструкций на Схеме размещения рекламных конструкций г. Тюмень, ул. Волгоградская (участок от ул. Волгоградская, 97 до ул. Волгоградская, 67)

Table with 7 columns: N п/п, N РК на Схеме размещения, Размер РК (м), Тип и вид РК, Площадь информационного поля (кв.м), Технические характеристики РК, Место размещения РК, Координаты РК. Row 491.

Приложение 33 к постановлению от 22.12.2014 N 262-пк

Схема размещения рекламных конструкций г. Тюмень, ул. проезд Заречный (в границах от ул. проезд Солнечный до ул. проезд Заречный, 12) 33.1 ул. проезд Заречный (участок от ул. проезд Солнечный до ул. Муравленко)



Карта размещения рекламных конструкций на Схеме размещения рекламных конструкций г. Тюмень, ул. проезд Заречный (участок от ул. проезд Солнечный до ул. Муравленко)

Table with 7 columns: N п/п, N РК на Схеме размещения, Размер РК (м), Тип и вид РК, Площадь информационного поля (кв.м), Технические характеристики РК, Место размещения РК, Координаты РК. Rows 492-493.

Приложение 34 к постановлению от 22.12.2014 N 262-пк

Схема размещения рекламных конструкций г. Тюмень, ул. Ватутина (в границах от ул. Дружбы до ул. Ветеранов труда) 34.1 ул. Ватутина (участок от ул. Дружбы до ул. Ветеранов труда)

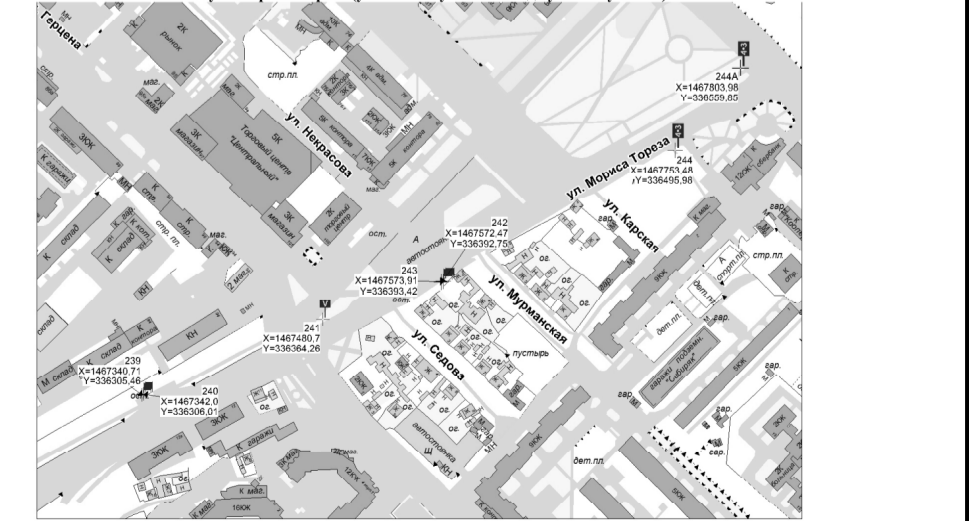


Карта размещения рекламных конструкций на Схеме размещения рекламных конструкций г. Тюмень, ул. Ватутина (от ул. Дружбы до ул. Ветеранов труда)

Table with 7 columns: N п/п, N РК на Схеме размещения, Размер РК (м), Тип и вид РК, Площадь информационного поля (кв.м), Технические характеристики РК, Место размещения РК, Координаты РК. Rows 494-498.

Приложение 35 к постановлению от 22.12.2014 N 262-пк

Схема размещения рекламных конструкций г. Тюмень, ул. Мориса Тореза (в границах от ул. Омская до ул. Республиканки) 35.1 ул. Мориса Тореза (участок от ул. Омская до ул. Республиканки)



Карта размещения рекламных конструкций на Схеме размещения рекламных конструкций г. Тюмень, ул. Мориса Тореза (участок от ул. Республики до ул. Овсянка)

Table with 7 columns: N/п/п, N РК на Схеме размещения, Размер РК (м), Тип и вид РК, Площадь информационного поля (кв.м), Технические характеристики РК, Место размещения РК, Координаты РК. Rows 499-504.

Приложение 36 к постановлению от 22.12.2014 N 262-пк

Карта размещения рекламных конструкций на Схеме размещения рекламных конструкций г. Тюмень, ул. Герцена (участок от ул. Герцена, 78 до ул. Северная)

Table with 7 columns: N/п/п, N РК на Схеме размещения, Размер РК (м), Тип и вид РК, Площадь информационного поля (кв.м), Технические характеристики РК, Место размещения РК, Координаты РК. Rows 515-520.

Приложение 38 к постановлению от 22.12.2014 N 262-пк

Карта размещения рекламных конструкций на Схеме размещения рекламных конструкций г. Тюмень, ул. Проезд Ткацкий (в границах от ул. 30 лет Победы до ул. Проезд Ткацкий, 14)

Table with 7 columns: N/п/п, N РК на Схеме размещения, Размер РК (м), Тип и вид РК, Площадь информационного поля (кв.м), Технические характеристики РК, Место размещения РК, Координаты РК. Rows 529-530.

Приложение 40 к постановлению от 22.12.2014 N 262-пк

Схема размещения рекламных конструкций на Схеме размещения рекламных конструкций г. Тюмень, ул. Ленина (в границах от моста Вязовых до ул. Мориса Тореза) 40.1 ул. Ленина (участок от ул. Ленина, 2 до ул. Переконская)

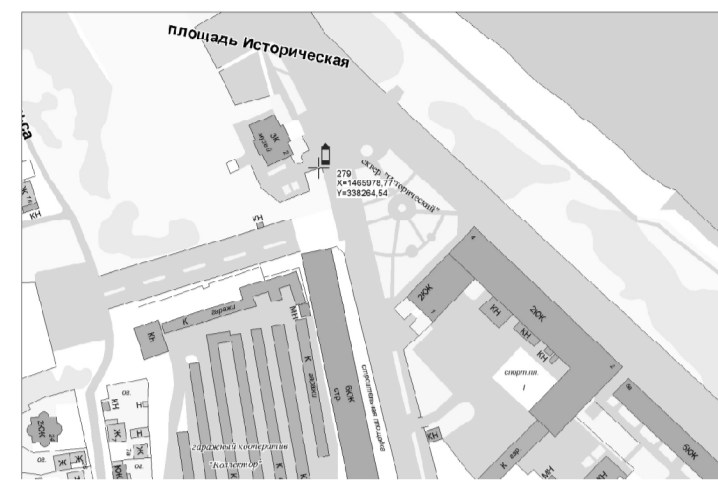


Схема размещения рекламных конструкций г. Тюмень, ул. Орджоникидзе (в границах от ул. Герцена до ул. Володарского, от ул. Хохрякова до ул. Советская) 36.1 ул. Орджоникидзе (участок от ул. Герцена до ул. Володарского)

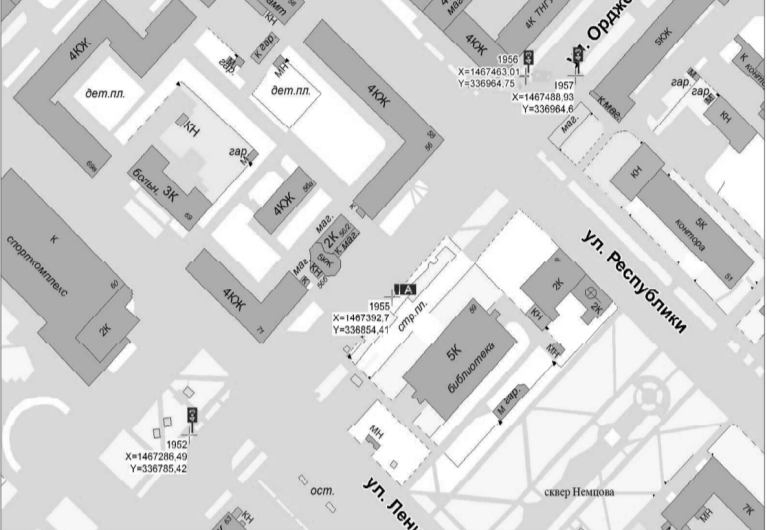
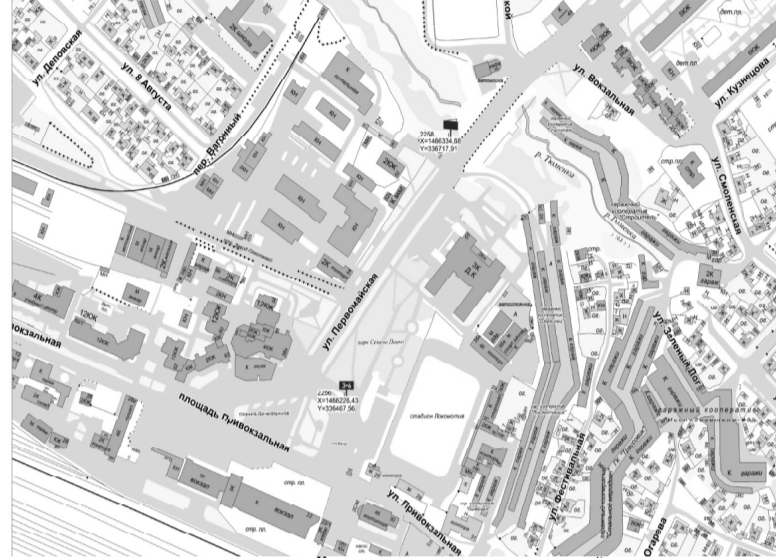


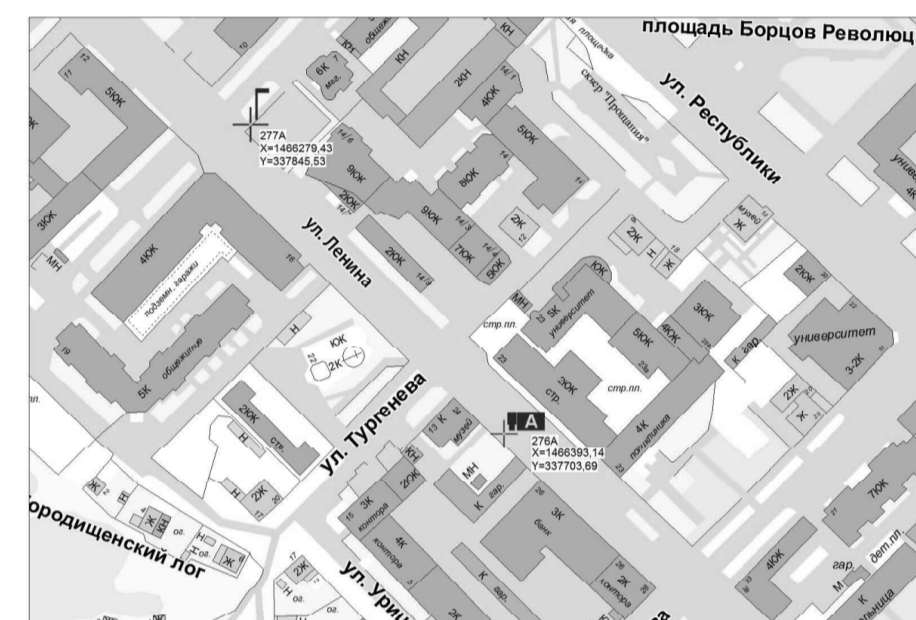
Схема размещения рекламных конструкций г. Тюмень, ул. Первомайская (в границах от ул. Привокзальной до ул. Советская) 38.1 ул. Первомайская (участок от Привокзальной площади до ул. Первомайская, 25)



Карта размещения рекламных конструкций на Схеме размещения рекламных конструкций г. Тюмень, ул. Ленина (участок от ул. Ленина, 2 до ул. Переконская)

Table with 7 columns: N/п/п, N РК на Схеме размещения, Размер РК (м), Тип и вид РК, Площадь информационного поля (кв.м), Технические характеристики РК, Место размещения РК, Координаты РК. Row 530.

40.2 ул. Ленина (участок от ул. Переконская до ул. Кирова)



Карта размещения рекламных конструкций на Схеме размещения рекламных конструкций г. Тюмень, ул. Орджоникидзе (участок от ул. Герцена до ул. Володарского)

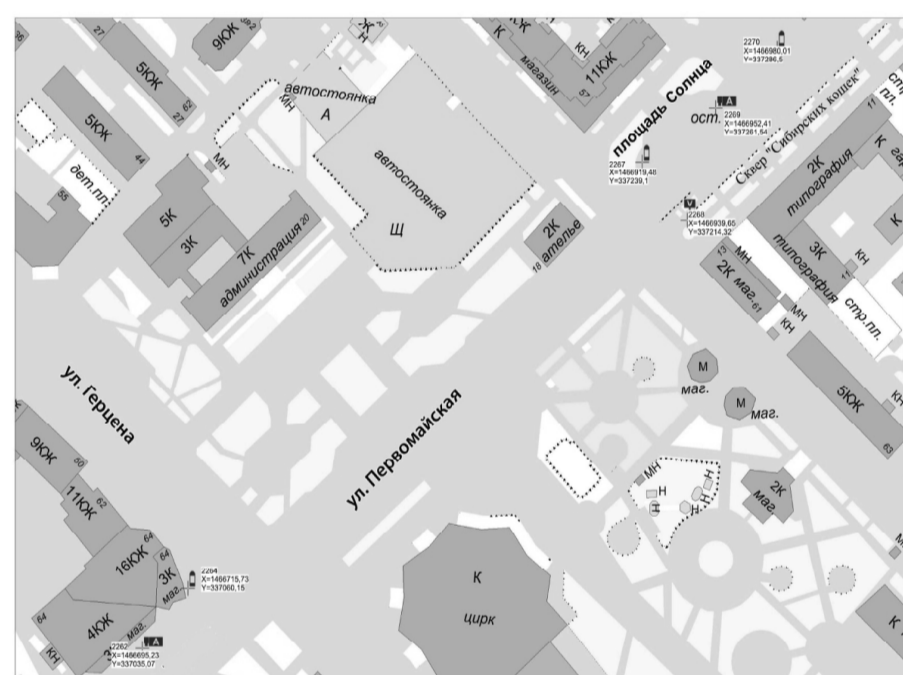
Table with 7 columns: N/п/п, N РК на Схеме размещения, Размер РК (м), Тип и вид РК, Площадь информационного поля (кв.м), Технические характеристики РК, Место размещения РК, Координаты РК. Rows 506-509.

Приложение 37 к постановлению от 22.12.2014 N 262-пк

Карта размещения рекламных конструкций на Схеме размещения рекламных конструкций г. Тюмень, ул. Первомайская (участок от Привокзальной площади до ул. Первомайская, 25)

Table with 7 columns: N/п/п, N РК на Схеме размещения, Размер РК (м), Тип и вид РК, Площадь информационного поля (кв.м), Технические характеристики РК, Место размещения РК, Координаты РК. Rows 521-522.

38.2 ул. Первомайская (участок от ул. Первомайская, 25 до ул. Володарского)



Карта размещения рекламных конструкций на Схеме размещения рекламных конструкций г. Тюмень, ул. Ленина (участок от ул. Переконская до ул. Кирова)

Table with 7 columns: N/п/п, N РК на Схеме размещения, Размер РК (м), Тип и вид РК, Площадь информационного поля (кв.м), Технические характеристики РК, Место размещения РК, Координаты РК. Rows 531-532.

40.3 ул. Ленина (участок от ул. Кирова до ул. Ленина, 65)

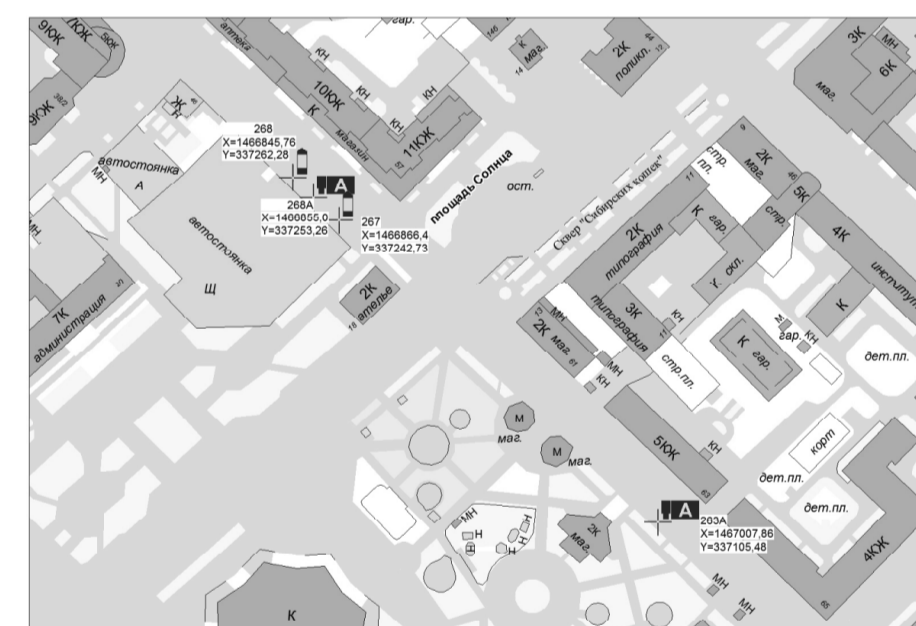
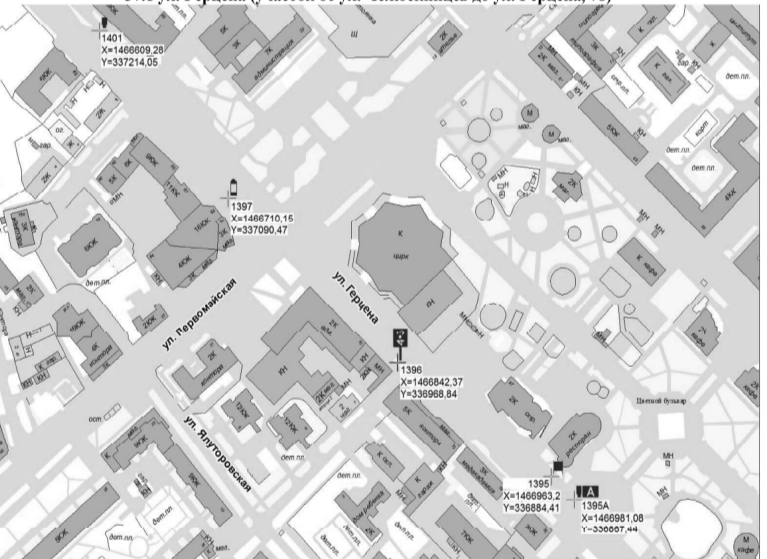


Схема размещения рекламных конструкций г. Тюмень, ул. Герцена (в границах от ул. Челюскинцев до ул. Северная) 37.1 ул. Герцена (участок от ул. Челюскинцев до ул. Герцена, 78)



Карта размещения рекламных конструкций на Схеме размещения рекламных конструкций г. Тюмень, ул. Первомайская (участок от ул. Первомайская, 25 до ул. Володарского)

Table with 7 columns: N/п/п, N РК на Схеме размещения, Размер РК (м), Тип и вид РК, Площадь информационного поля (кв.м), Технические характеристики РК, Место размещения РК, Координаты РК. Rows 523-528.

Приложение 39 к постановлению от 22.12.2014 N 262-пк

Карта размещения рекламных конструкций на Схеме размещения рекламных конструкций г. Тюмень, ул. Герцена (участок от ул. Челюскинцев до ул. Герцена, 78)

Table with 7 columns: N/п/п, N РК на Схеме размещения, Размер РК (м), Тип и вид РК, Площадь информационного поля (кв.м), Технические характеристики РК, Место размещения РК, Координаты РК. Rows 510-514.

37.2 ул. Герцена (участок от ул. Герцена, 78 до ул. Северная)

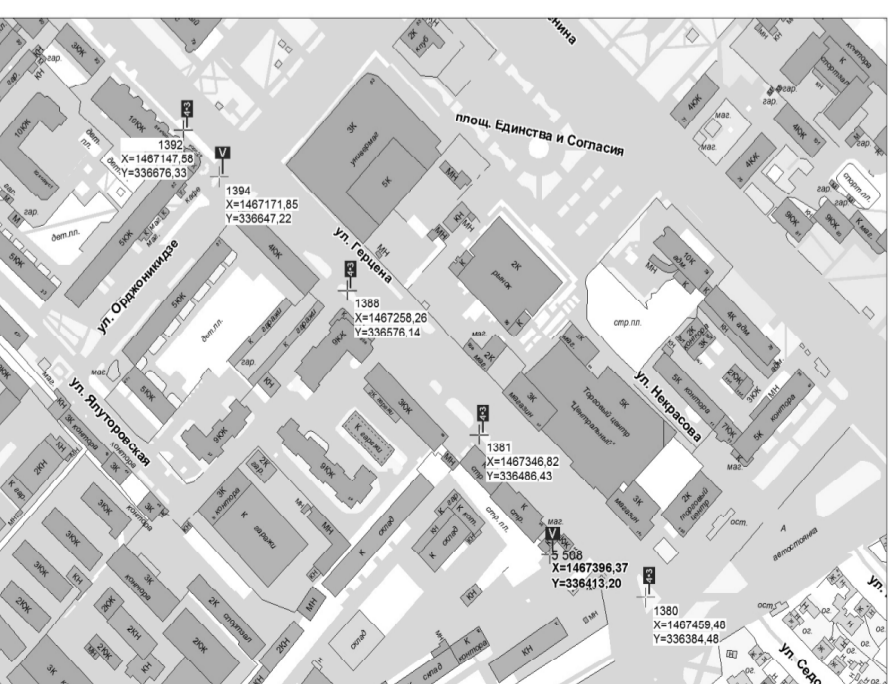
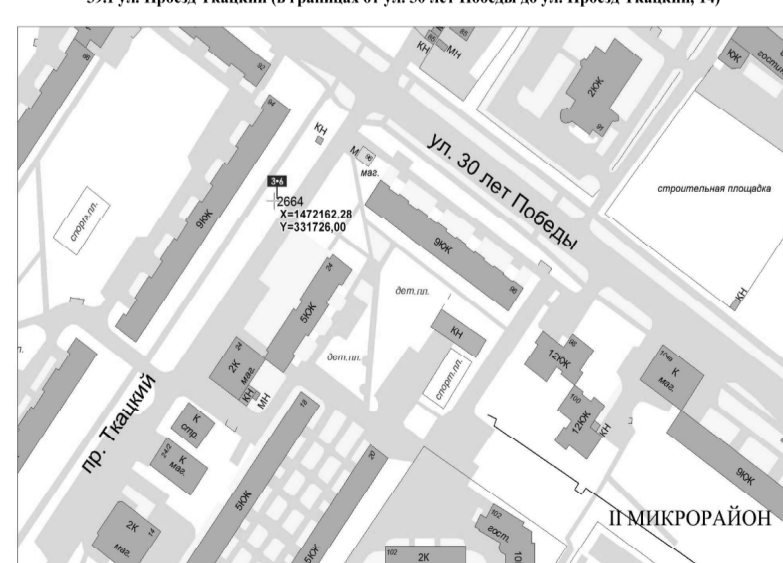


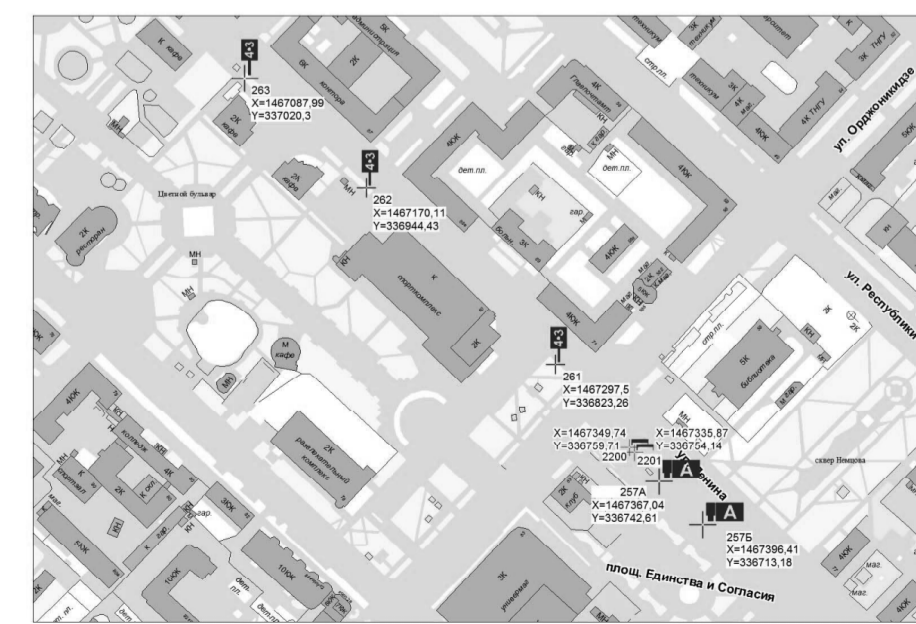
Схема размещения рекламных конструкций г. Тюмень, ул. Проезд Ткацкий (в границах от ул. 30 лет Победы до ул. Проезд Ткацкий, 14) 39.1 ул. Проезд Ткацкий (в границах от ул. 30 лет Победы до ул. Проезд Ткацкий, 14)



Карта размещения рекламных конструкций на Схеме размещения рекламных конструкций г. Тюмень, ул. Ленина (участок от ул. Кирова до ул. Ленина, 65)

Table with 7 columns: N/п/п, N РК на Схеме размещения, Размер РК (м), Тип и вид РК, Площадь информационного поля (кв.м), Технические характеристики РК, Место размещения РК, Координаты РК. Rows 533-536.

40.4 ул. Ленина (участок от ул. Ленина, 65 до ул. Ленина, 77)

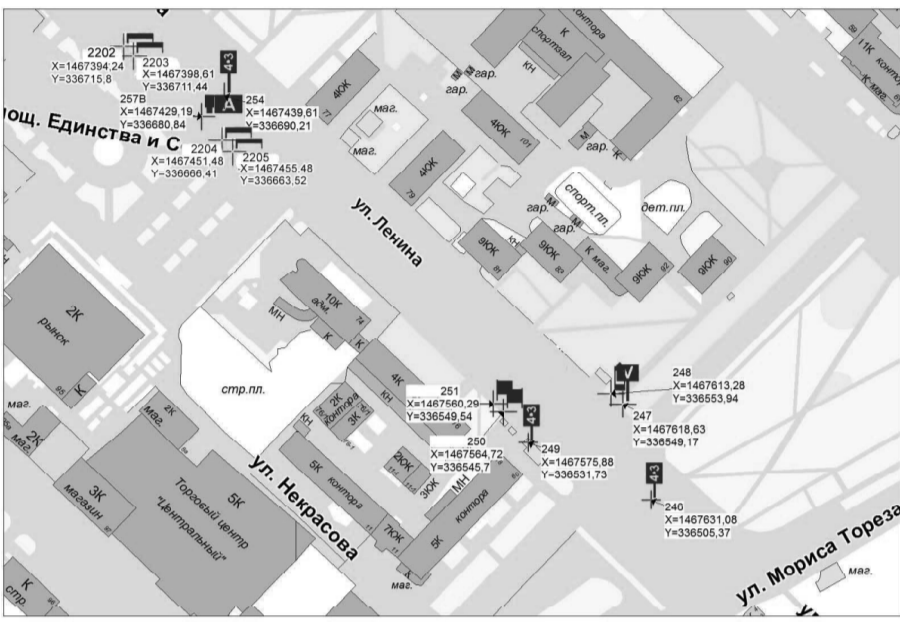


Продолжение. Начало – на стр. 1-13.

Карта размещения рекламных конструкций на Семе размещения рекламных конструкций г. Тюмень, ул. Ленина (участок от ул. Ленина 65 до ул. Ленина, 77)

Table with 7 columns: N п/п, N РК на Семе размещения, Размер РК (м), Тип и вид РК, Площадь информационного поля (кв.м), Технические характеристики РК, Место размещения РК, Координаты РК. Rows 537-543.

40.5 ул. Ленина (участок от ул. Ленина, 77 до ул. Мориса Тореза)



Карта размещения рекламных конструкций на Семе размещения рекламных конструкций г. Тюмень, ул. Ленина (участок от ул. Ленина, 77 до ул. Мориса Тореза)

Table with 7 columns: N п/п, N РК на Семе размещения, Размер РК (м), Тип и вид РК, Площадь информационного поля (кв.м), Технические характеристики РК, Место размещения РК, Координаты РК. Rows 544-555.

Приложение 41 к постановлению от 22.12.2014 N 262-ПК

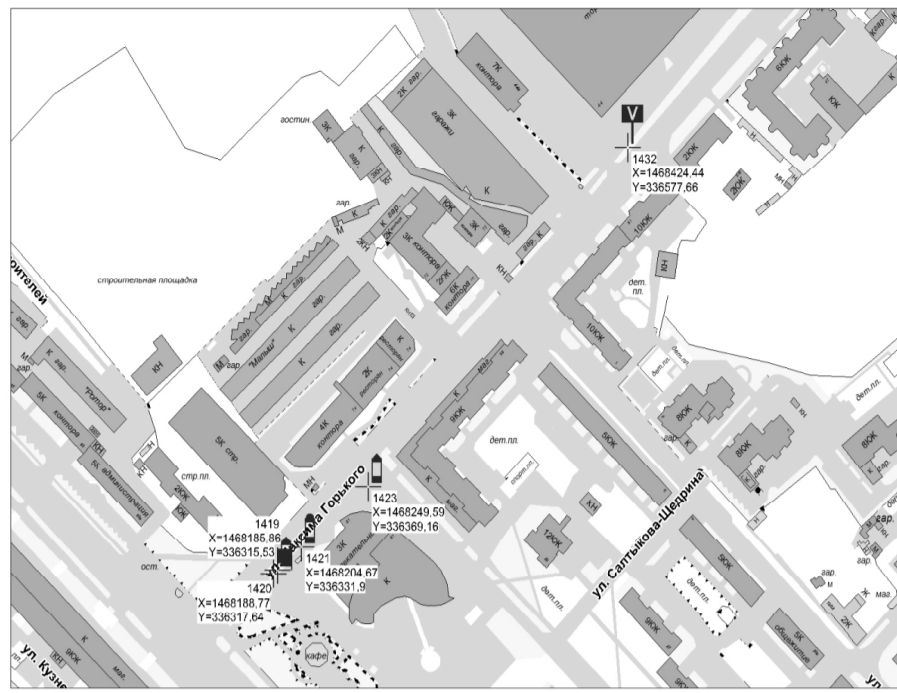
Схема размещения рекламных конструкций г. Тюмень, ул. Максима Горького (в границах от ул. 50 лет ВЛКСМ до ул. Максима Горького, 1)



Карта размещения рекламных конструкций на Семе размещения рекламных конструкций г. Тюмень, ул. Максима Горького (от ул. 50 лет ВЛКСМ до ул. Малыгина)

Table with 7 columns: N п/п, N РК на Семе размещения, Размер РК (м), Тип и вид РК, Площадь информационного поля (кв.м), Технические характеристики РК, Место размещения РК, Координаты РК. Rows 556-564.

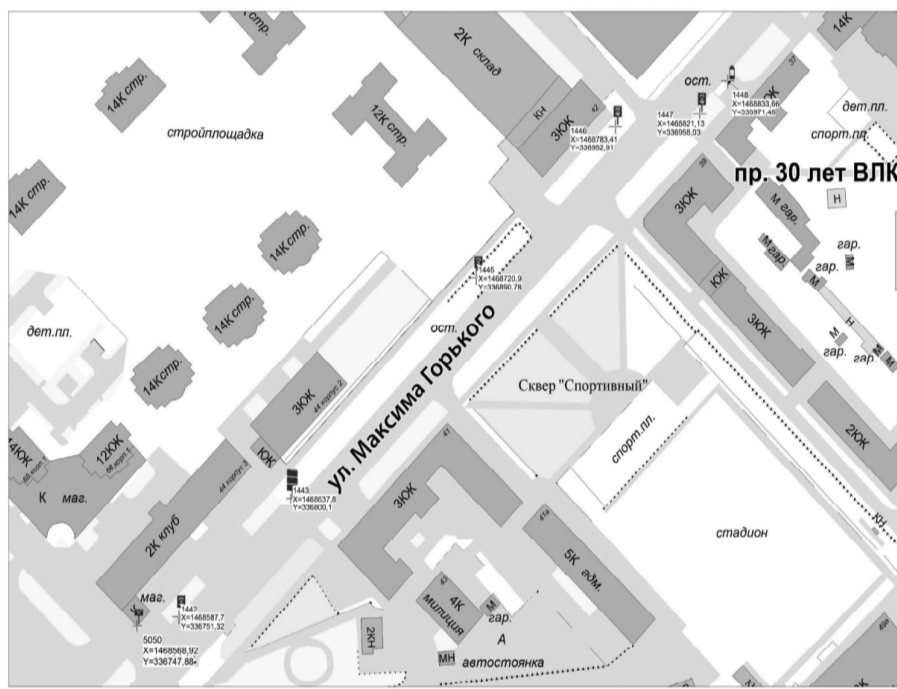
41.2 ул. Максима Горького (участок от ул. Республики до ул. Максима Горького, 45 «а»)



Карта размещения рекламных конструкций на Семе размещения рекламных конструкций г. Тюмень, ул. Максима Горького (от ул. Республики до ул. Максима Горького, 45 «а»)

Table with 7 columns: N п/п, N РК на Семе размещения, Размер РК (м), Тип и вид РК, Площадь информационного поля (кв.м), Технические характеристики РК, Место размещения РК, Координаты РК. Rows 565-569.

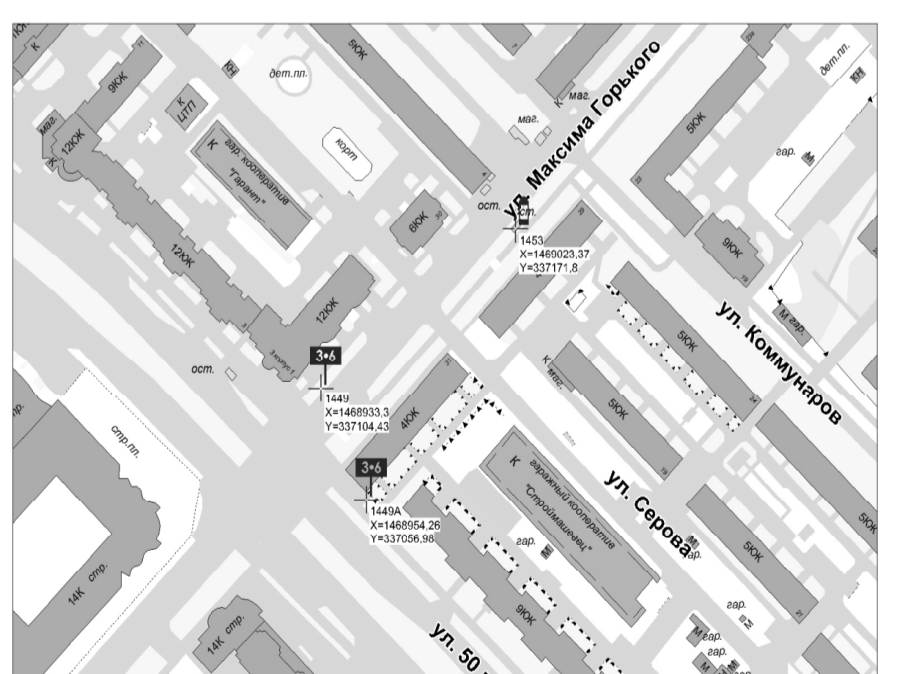
1.3 ул. Максима Горького (участок от ул. Максима Горького, 45 «а» до ул. 50 лет Октября)



Карта размещения рекламных конструкций на Семе размещения рекламных конструкций г. Тюмень, ул. Максима Горького (от ул. Максима Горького, 45 «а» до ул. 50 лет Октября)

Table with 7 columns: N п/п, N РК на Семе размещения, Размер РК (м), Тип и вид РК, Площадь информационного поля (кв.м), Технические характеристики РК, Место размещения РК, Координаты РК. Rows 570-576.

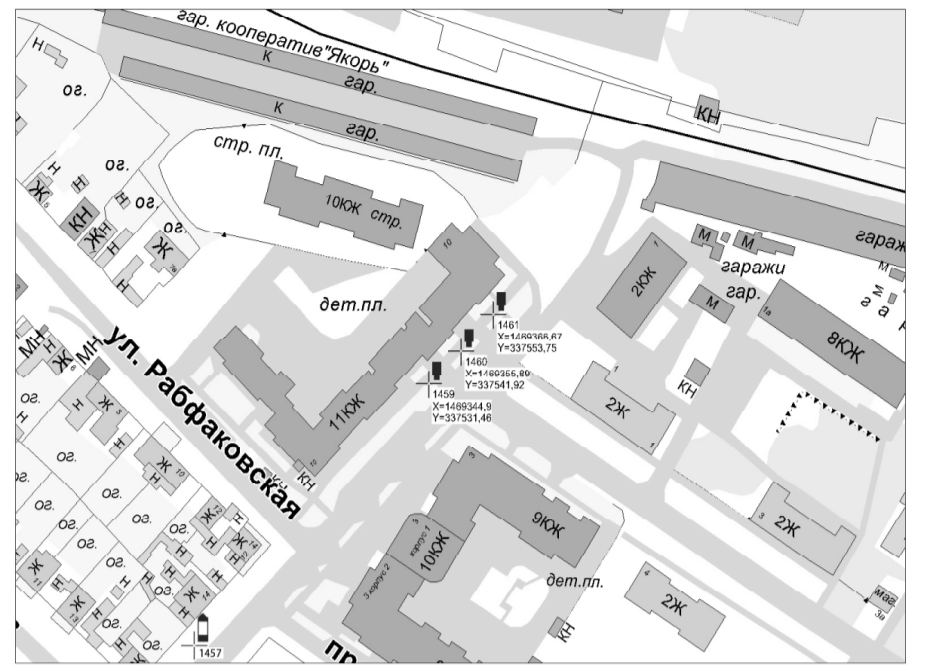
41.4 ул. Максима Горького (участок от ул. 50 лет Октября до ул. Котельникова)



Карта размещения рекламных конструкций на Семе размещения рекламных конструкций г. Тюмень, ул. Максима Горького (от ул. 50 лет Октября до ул. Котельникова)

Table with 7 columns: N п/п, N РК на Семе размещения, Размер РК (м), Тип и вид РК, Площадь информационного поля (кв.м), Технические характеристики РК, Место размещения РК, Координаты РК. Rows 577-579.

41.5 ул. Максима Горького (участок от ул. Коммунаров до ул. Максима Горького, 1)

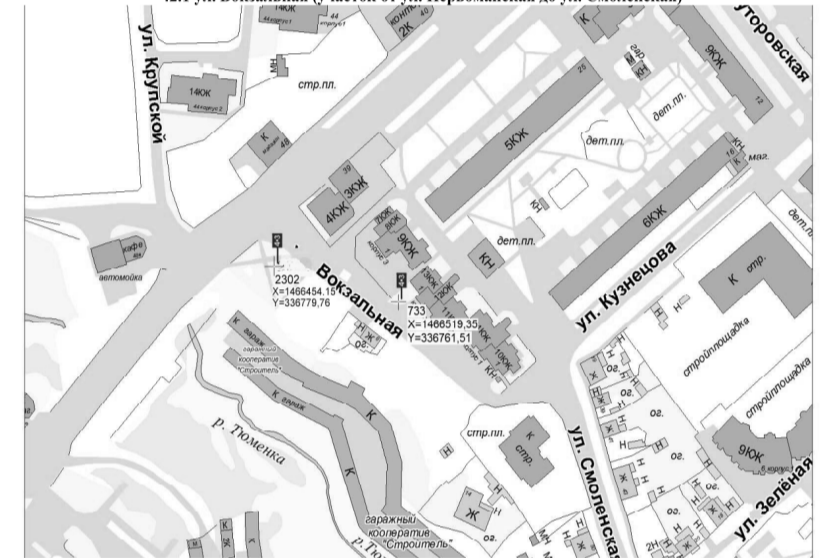


Карта размещения рекламных конструкций на Семе размещения рекламных конструкций г. Тюмень, ул. Максима Горького (от ул. Коммунаров до ул. Максима Горького, 1)

Table with 7 columns: N п/п, N РК на Семе размещения, Размер РК (м), Тип и вид РК, Площадь информационного поля (кв.м), Технические характеристики РК, Место размещения РК, Координаты РК. Rows 580-583.

Приложение 42 к постановлению от 22.12.2014 N 262-ПК

Схема размещения рекламных конструкций г. Тюмень, ул. Вокзальная (в границах от ул. Первомайская до ул. Смоленская)

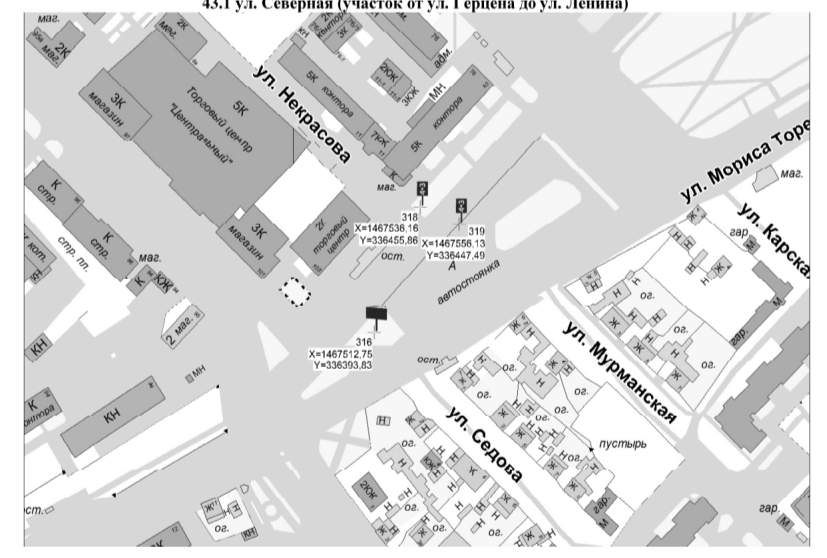


Карта размещения рекламных конструкций на Семе размещения рекламных конструкций г. Тюмень, ул. Вокзальная (участок от ул. Первомайская до ул. Смоленская)

Table with 7 columns: N п/п, N РК на Семе размещения, Размер РК (м), Тип и вид РК, Площадь информационного поля (кв.м), Технические характеристики РК, Место размещения РК, Координаты РК. Rows 584-585.

Приложение 43 к постановлению от 22.12.2014 N 262-ПК

Схема размещения рекламных конструкций г. Тюмень, ул. Северная (в границах от ул. Гиренца до ул. Ленина)

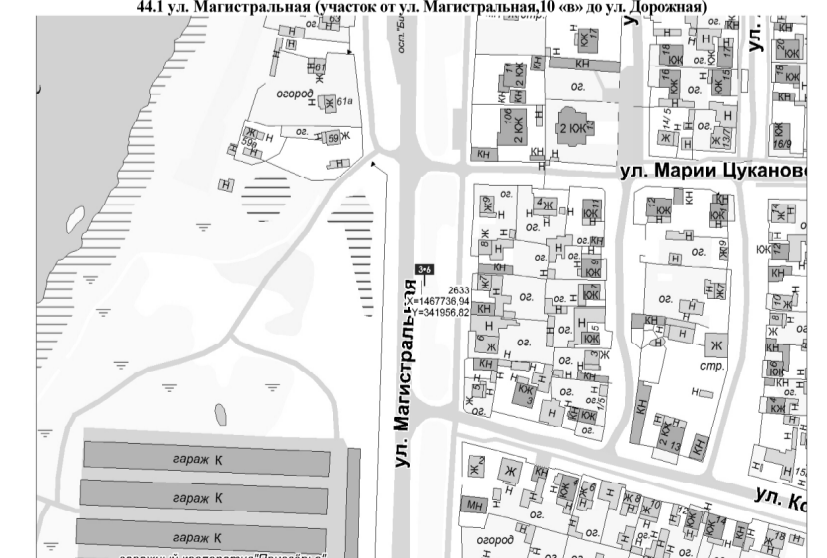


Карта размещения рекламных конструкций на Семе размещения рекламных конструкций г. Тюмень, ул. Северная (участок от ул. Гиренца до ул. Ленина)

Table with 7 columns: N п/п, N РК на Семе размещения, Размер РК (м), Тип и вид РК, Площадь информационного поля (кв.м), Технические характеристики РК, Место размещения РК, Координаты РК. Rows 586-588.

Приложение 44 к постановлению от 22.12.2014 N 262-ПК

Схема размещения рекламных конструкций г. Тюмень, ул. Магистральная (в границах от ул. Ибидеева до ул. Дорожная)



Карта размещения рекламных конструкций на Семе размещения рекламных конструкций г. Тюмень, ул. Магистральная (участок от ул. Ибидеева до ул. Дорожная)

Продолжение – на стр. 15.

Карта размещения рекламных конструкций на СЗеме размещения рекламных конструкций г. Тюмень, ул. Магистральная (участок от ул. Магистральная, 19 до ул. Дюропан)

Table with 7 columns: N/п/а, N РК на СЗеме размещения, Размер РК (м), Тип и вид РК, Площадь информационного поля (кв.м), Технические характеристики РК, Место размещения РК, Координаты РК. Contains 1 row of data.

Приложение 45 к постановлению от 22.12.2014 N 262-пк

Карта размещения рекламных конструкций на СЗеме размещения рекламных конструкций г. Тюмень, ул. Аккумуляторная (от ул. Бакских Комиссаров, 12/1 до ул. Военная)

Table with 7 columns: N/п/а, N РК на СЗеме размещения, Размер РК (м), Тип и вид РК, Площадь информационного поля (кв.м), Технические характеристики РК, Место размещения РК, Координаты РК. Contains 3 rows of data.

Приложение 47 к постановлению от 22.12.2014 N 262-пк

Продолжение. Начало – на стр. 1-14.

Карта размещения рекламных конструкций на СЗеме размещения рекламных конструкций г. Тюмень, ул. Водопроводная (от ул. Советская до ул. Ваньетки)

Table with 7 columns: N/п/а, N РК на СЗеме размещения, Размер РК (м), Тип и вид РК, Площадь информационного поля (кв.м), Технические характеристики РК, Место размещения РК, Координаты РК. Contains 1 row of data.

Приложение 49 к постановлению от 22.12.2014 N 262-пк

СЗема размещения рекламных конструкций г. Тюмень, ул. Салаирский тракт (в границах от остраничного комплекса «осадная общество Дружба» по ул. Салаирский тракт до ул. Иббшена) 45.1 ул. Салаирский тракт (участок от ул. Беретова (д.Казаева) до ул. Иббшена)

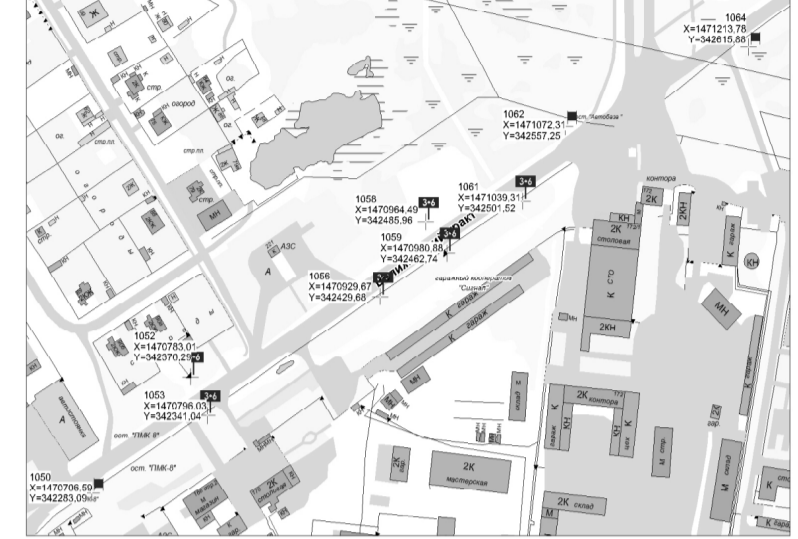


Карта размещения рекламных конструкций на СЗеме размещения рекламных конструкций г. Тюмень, ул. Салаирский тракт (участок от ул. Беретова (д.Казаева) до ул. Иббшена)

Table with 7 columns: N/п/а, N РК на СЗеме размещения, Размер РК (м), Тип и вид РК, Площадь информационного поля (кв.м), Технические характеристики РК, Место размещения РК, Координаты РК. Contains 3 rows of data.

Приложение 46 к постановлению от 22.12.2014 N 262-пк

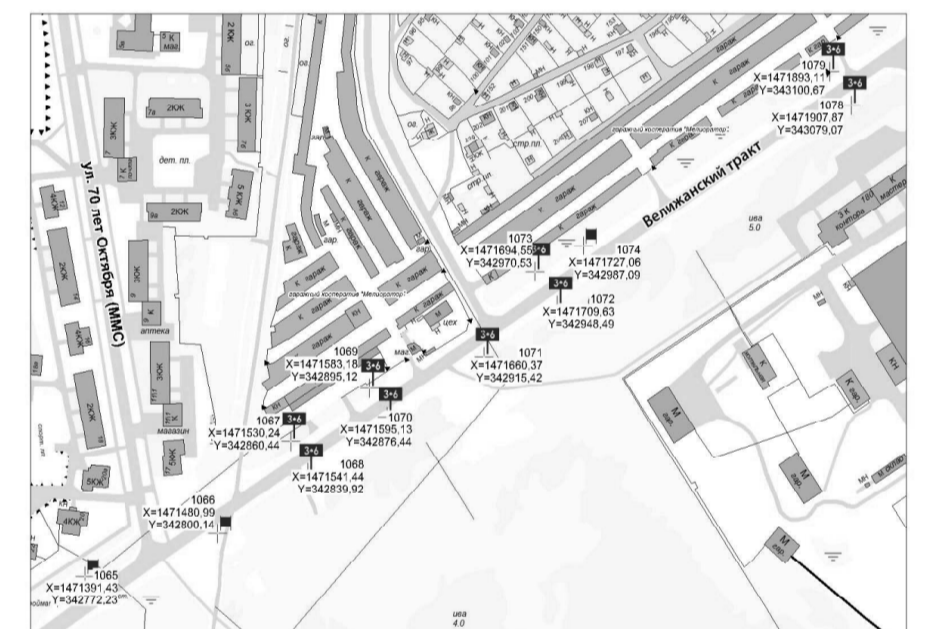
СЗема размещения рекламных конструкций г. Тюмень, ул. Велижский тракт (в границах от ул. Тимофей Чаркова до ул. Велижский тракт, 6 км) 47.1 ул. Велижский тракт (участок от ул. Тимофей Чаркова до ул. 70 лет Октября, 24)



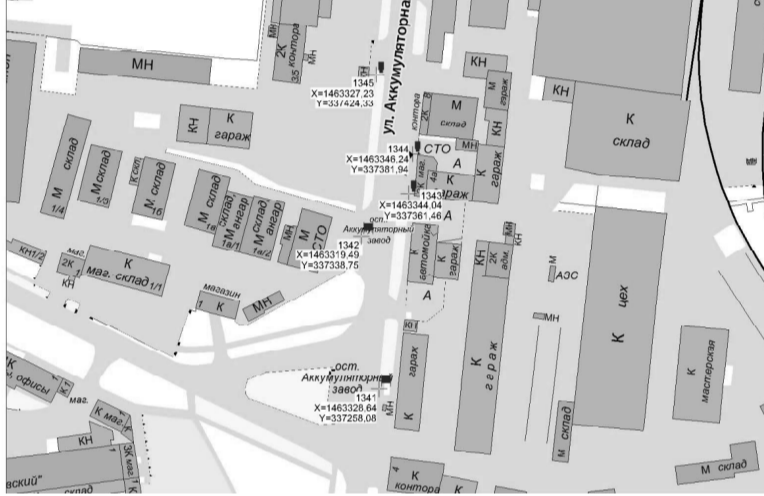
Карта размещения рекламных конструкций на СЗеме размещения рекламных конструкций г. Тюмень, ул. Велижский тракт (от ул. Тимофей Чаркова до ул. 70 лет Октября, 24)

Table with 7 columns: N/п/а, N РК на СЗеме размещения, Размер РК (м), Тип и вид РК, Площадь информационного поля (кв.м), Технические характеристики РК, Место размещения РК, Координаты РК. Contains 16 rows of data.

47.2 ул. Велижский тракт (участок от ул. 70 лет Октября, 24 до ул. Велижский тракт 5 км)



СЗема размещения рекламных конструкций г. Тюмень, ул. Аккумуляторная (в границах от ул. Аккумуляторная, 2/1 до ул. Аккумуляторная, 8) 46.1 ул. Аккумуляторная (участок от ул. Аккумуляторная, 2/1 до ул. Аккумуляторная, 8)



Карта размещения рекламных конструкций на СЗеме размещения рекламных конструкций г. Тюмень, ул. Аккумуляторная (от ул. Аккумуляторная, 2/1 до ул. Аккумуляторная, 8)

Table with 7 columns: N/п/а, N РК на СЗеме размещения, Размер РК (м), Тип и вид РК, Площадь информационного поля (кв.м), Технические характеристики РК, Место размещения РК, Координаты РК. Contains 6 rows of data.

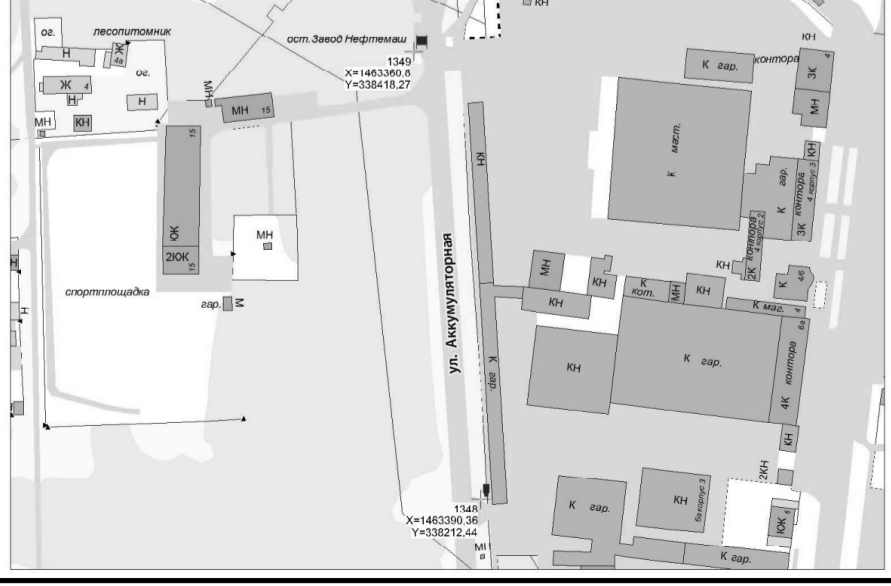
46.2 ул. Аккумуляторная (участок от ул. Аккумуляторная, 8 до ул. Бакских Комиссаров, 12/1)



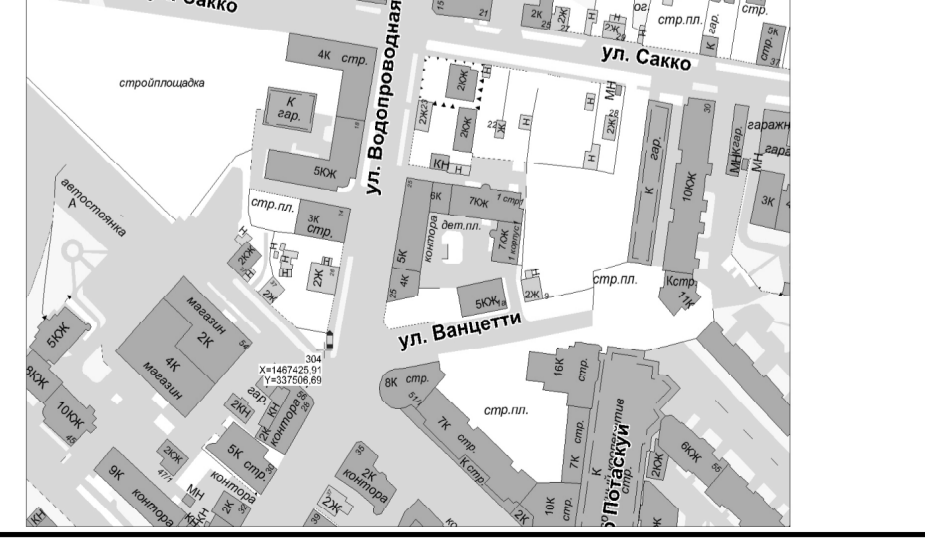
Карта размещения рекламных конструкций на СЗеме размещения рекламных конструкций г. Тюмень, ул. Аккумуляторная (от ул. Аккумуляторная, 8 до ул. Бакских Комиссаров, 12/1)

Table with 7 columns: N/п/а, N РК на СЗеме размещения, Размер РК (м), Тип и вид РК, Площадь информационного поля (кв.м), Технические характеристики РК, Место размещения РК, Координаты РК. Contains 3 rows of data.

46.3 ул. Аккумуляторная (участок от ул. Бакских Комиссаров, 12/1 до ул. Военная)

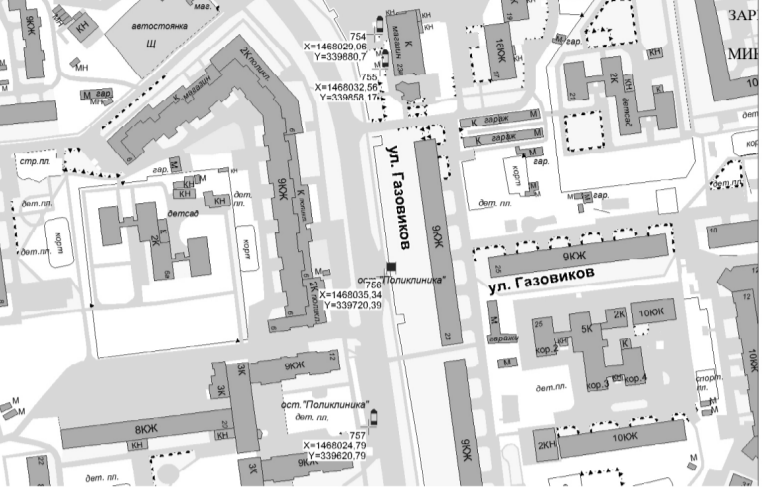


СЗема размещения рекламных конструкций г. Тюмень, ул. Водопроводная (в границах от ул. Советская до ул. Ваньетки) 48.1 ул. Водопроводная (участок от ул. Советская до ул. Ваньетки)



Приложение 48 к постановлению от 22.12.2014 N 262-пк

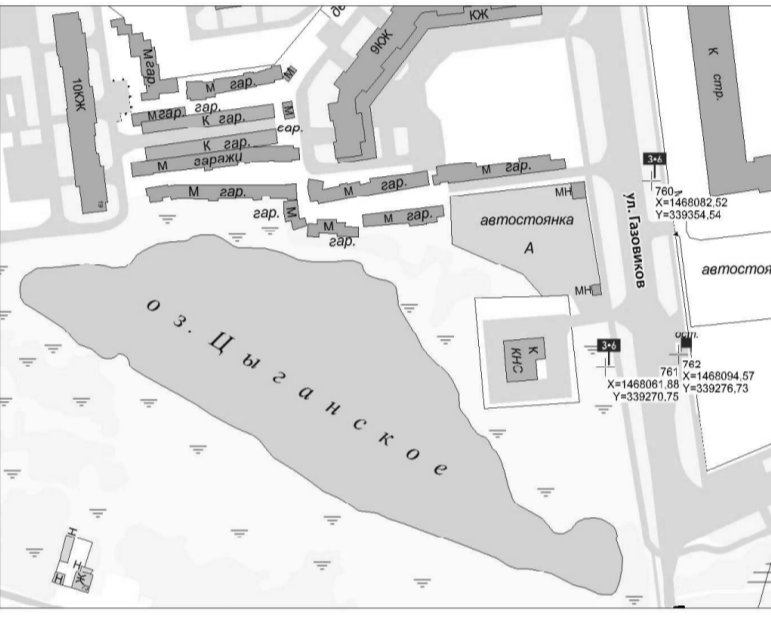
СЗема размещения рекламных конструкций г. Тюмень, ул. Газовиков (в границах от ул. Шербакова до ул. Газовиков, четная сторона) 49.1 ул. Газовиков (участок от ул. Шербакова до ул. Газовиков, 14)



Карта размещения рекламных конструкций на СЗеме размещения рекламных конструкций г. Тюмень, ул. Газовиков (от ул. Шербакова до ул. Газовиков, 14)

Table with 7 columns: N/п/а, N РК на СЗеме размещения, Размер РК (м), Тип и вид РК, Площадь информационного поля (кв.м), Технические характеристики РК, Место размещения РК, Координаты РК. Contains 5 rows of data.

49.2 ул. Газовиков (участок от ул. Газовиков, 14 до ул. Газовиков, четная сторона)

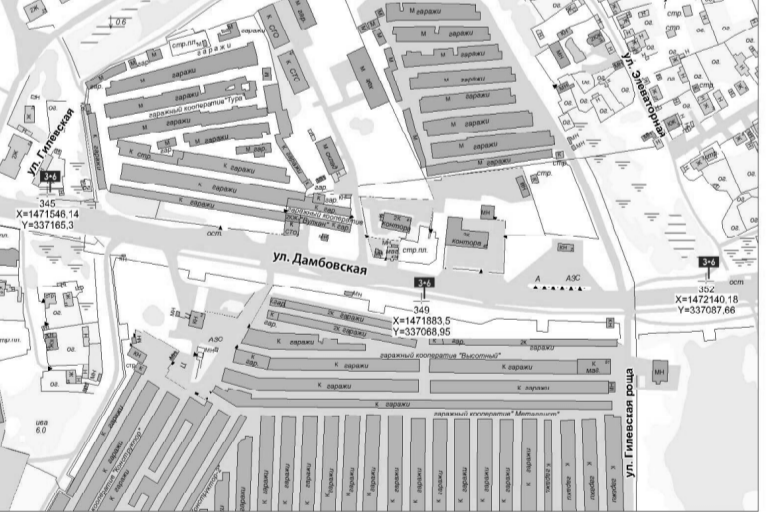


Карта размещения рекламных конструкций на СЗеме размещения рекламных конструкций г. Тюмень, ул. Газовиков (от ул. Газовиков, 14 до ул. Газовиков, четная сторона)

Table with 7 columns: N/п/а, N РК на СЗеме размещения, Размер РК (м), Тип и вид РК, Площадь информационного поля (кв.м), Технические характеристики РК, Место размещения РК, Координаты РК. Contains 4 rows of data.

Приложение 50 к постановлению от 22.12.2014 N 262-пк

СЗема размещения рекламных конструкций г. Тюмень, ул. Дамбовская (в границах от ул. Елизарова до ул. «Элеватор» четная сторона) 50.1 ул. Дамбовская (участок от ул. Дамбовская, 24/1 до ул. «Элеватор» четная сторона)

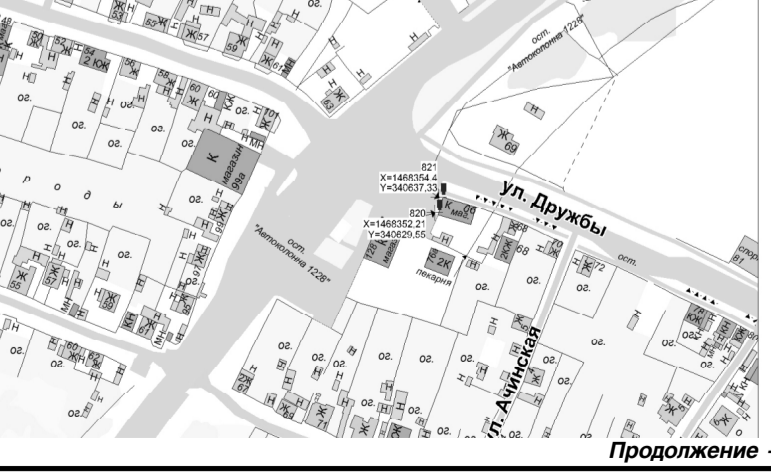


Карта размещения рекламных конструкций на СЗеме размещения рекламных конструкций г. Тюмень, ул. Дамбовская (от ул. Дамбовская, 24/1 до ул. «Элеватор» четная сторона)

Table with 7 columns: N/п/а, N РК на СЗеме размещения, Размер РК (м), Тип и вид РК, Площадь информационного поля (кв.м), Технические характеристики РК, Место размещения РК, Координаты РК. Contains 6 rows of data.

Приложение 51 к постановлению от 22.12.2014 N 262-пк

СЗема размещения рекламных конструкций г. Тюмень, ул. Дружбы (в границах от ул. Шербакова до ул. Дружбы, 108) 51.1 ул. Дружбы (участок от ул. Шербакова до ул. Дружбы, 108)



Приложение 58 к постановлению от 22.12.2014 N 262-пк



Схема размещения рекламных конструкций в границах от ул. Широкая до ул. 30 лет Победы

Table with 8 columns: N/pk, N PK на схеме размещения, Размер РК (м), Тип и вид РК, Площадь информационного поля (кв.м), Технические характеристики РК, Место размещения РК, Координаты РК. Rows 676-681.

Приложение 59 к постановлению от 22.12.2014 N 262-пк



Схема размещения рекламных конструкций в границах от ул. Урицкого до ул. Володарского

Table with 8 columns: N/pk, N PK на схеме размещения, Размер РК (м), Тип и вид РК, Площадь информационного поля (кв.м), Технические характеристики РК, Место размещения РК, Координаты РК. Rows 682-683.

Приложение 60 к постановлению от 22.12.2014 N 262-пк



Схема размещения рекламных конструкций в границах от ул. Ветеранов труда до ул. Тимоева Чаркова

Table with 8 columns: N/pk, N PK на схеме размещения, Размер РК (м), Тип и вид РК, Площадь информационного поля (кв.м), Технические характеристики РК, Место размещения РК, Координаты РК. Row 684.



Схема размещения рекламных конструкций в границах от садового общества «Трудовик» до гаражей слева от дороги

Table with 8 columns: N/pk, N PK на схеме размещения, Размер РК (м), Тип и вид РК, Площадь информационного поля (кв.м), Технические характеристики РК, Место размещения РК, Координаты РК. Row 685.

60.3 ул. Тимофея Чаркова (участок от гаражей слева от дороги до ул. Тобольский тракт)

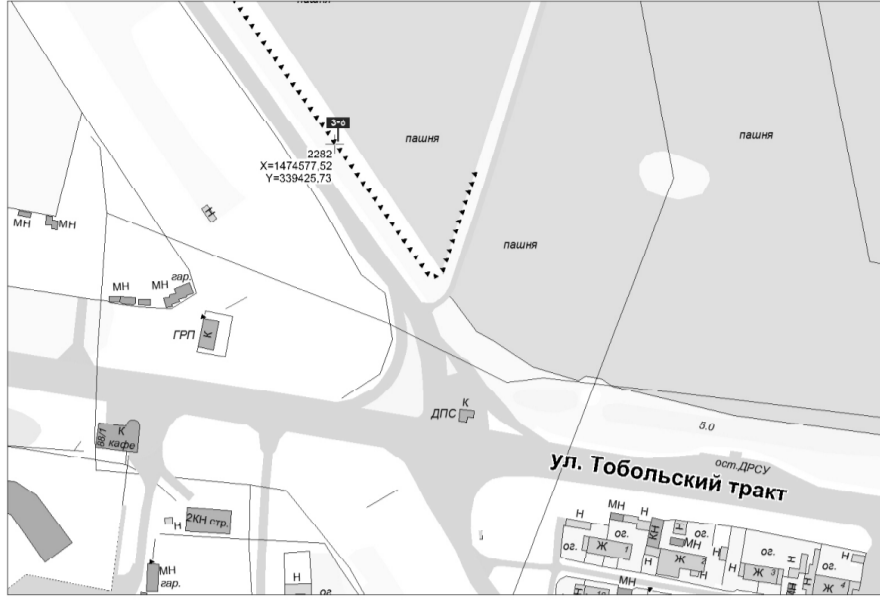


Схема размещения рекламных конструкций на схеме размещения рекламных конструкций

Table with 8 columns: N/pk, N PK на схеме размещения, Размер РК (м), Тип и вид РК, Площадь информационного поля (кв.м), Технические характеристики РК, Место размещения РК, Координаты РК. Row 686.

Приложение 61 к постановлению от 22.12.2014 N 262-пк



Схема размещения рекламных конструкций в границах от ул. Малышева до ул. Диньковская

Table with 8 columns: N/pk, N PK на схеме размещения, Размер РК (м), Тип и вид РК, Площадь информационного поля (кв.м), Технические характеристики РК, Место размещения РК, Координаты РК. Row 687.

61.2 ул. Тобольский тракт (участок от ул. Литовская до ул. Жуковского, 8)



Схема размещения рекламных конструкций на схеме размещения рекламных конструкций

Table with 8 columns: N/pk, N PK на схеме размещения, Размер РК (м), Тип и вид РК, Площадь информационного поля (кв.м), Технические характеристики РК, Место размещения РК, Координаты РК. Rows 688-689.

61.3 ул. Тобольский тракт (участок от ул. Жуковского, 8 до ул. Ермака, 29)

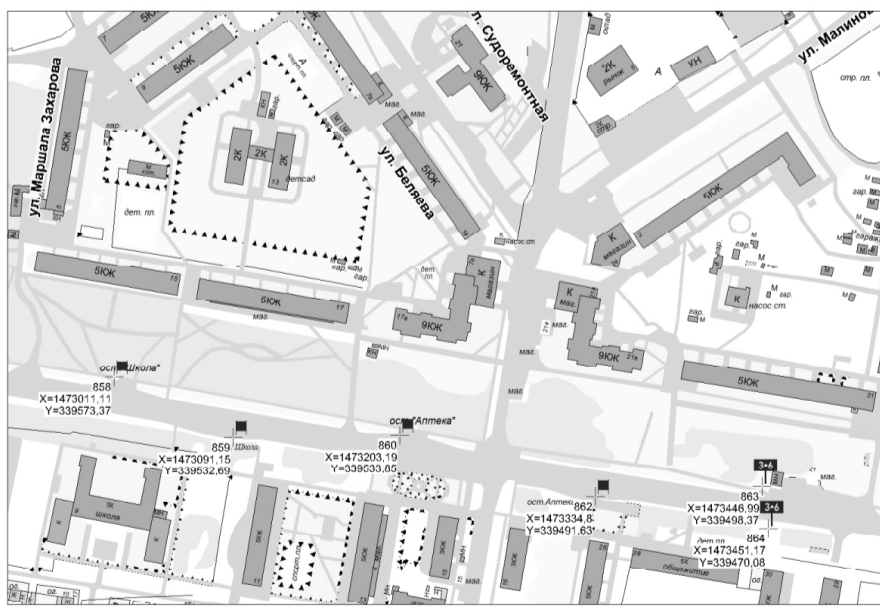


Схема размещения рекламных конструкций на схеме размещения рекламных конструкций

Table with 8 columns: N/pk, N PK на схеме размещения, Размер РК (м), Тип и вид РК, Площадь информационного поля (кв.м), Технические характеристики РК, Место размещения РК, Координаты РК. Rows 690-695.

Продолжение. Начало – на стр. 1-16.

61.4 ул. Тобольский тракт (участок от ул. Ермака, 29 до ул. Алябьева)

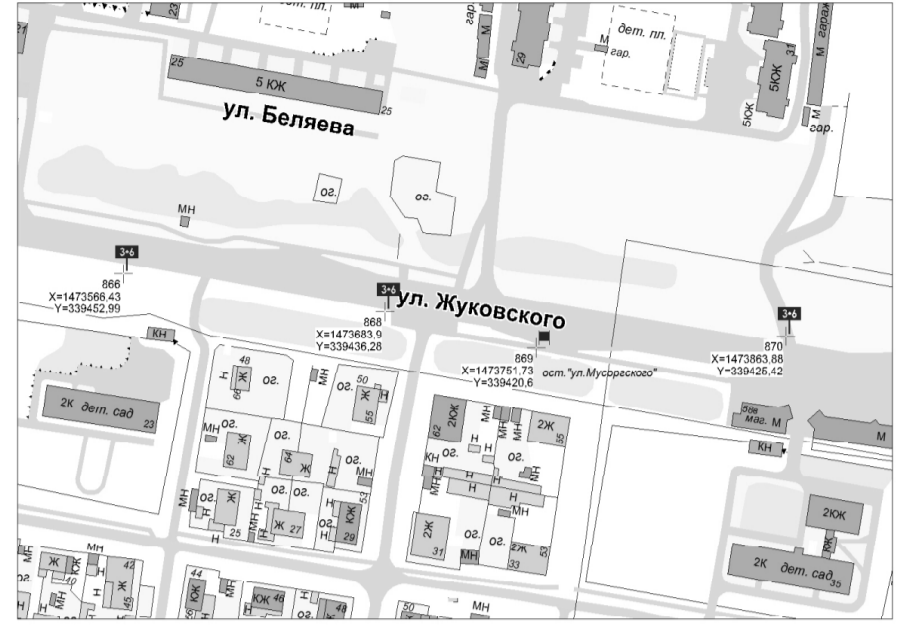


Схема размещения рекламных конструкций на схеме размещения рекламных конструкций

Table with 8 columns: N/pk, N PK на схеме размещения, Размер РК (м), Тип и вид РК, Площадь информационного поля (кв.м), Технические характеристики РК, Место размещения РК, Координаты РК. Rows 696-699.

61.5 ул. Тобольский тракт (участок от ул. Алябьева до ул. Тимофея Чаркова)

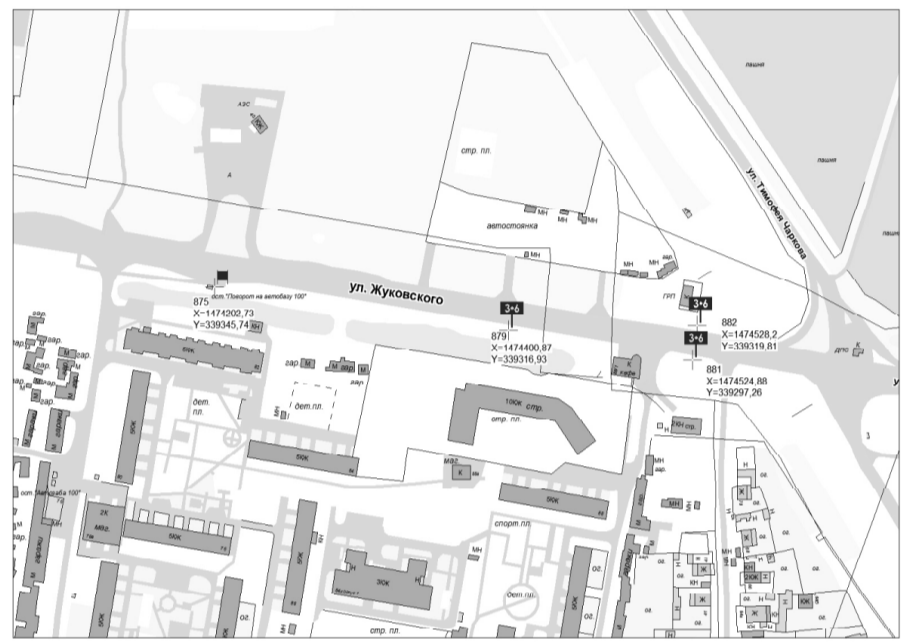


Схема размещения рекламных конструкций на схеме размещения рекламных конструкций

Table with 8 columns: N/pk, N PK на схеме размещения, Размер РК (м), Тип и вид РК, Площадь информационного поля (кв.м), Технические характеристики РК, Место размещения РК, Координаты РК. Rows 700-703.

Приложение 62 к постановлению от 22.12.2014 N 262-пк

Схема размещения рекламных конструкций в границах от ул. Клары Цеткин, 62 до ул. Первомайская

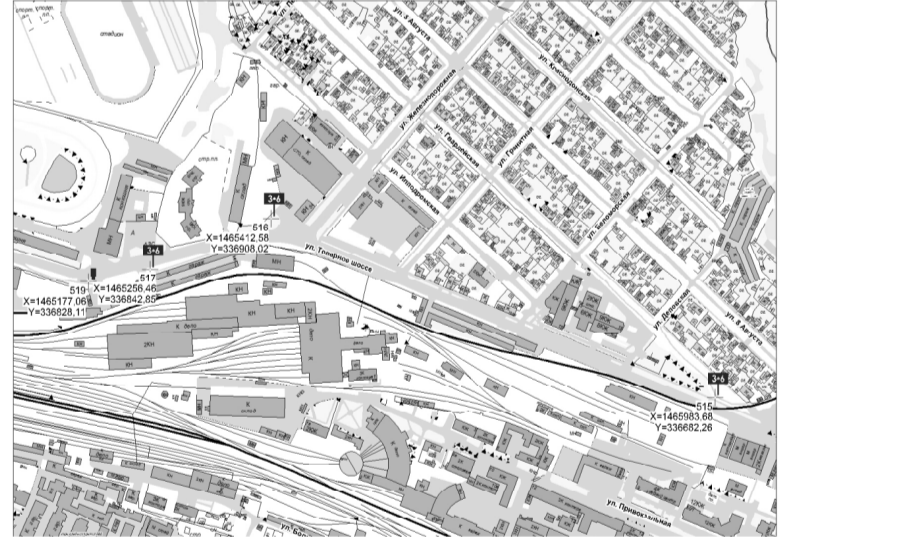


Схема размещения рекламных конструкций на схеме размещения рекламных конструкций

Table with 8 columns: N/pk, N PK на схеме размещения, Размер РК (м), Тип и вид РК, Площадь информационного поля (кв.м), Технические характеристики РК, Место размещения РК, Координаты РК. Rows 704-707.

Приложение 63 к постановлению от 22.12.2014 N 262-пк

Схема размещения рекламных конструкций в границах от ул. Челюскин до ул. Тополиная



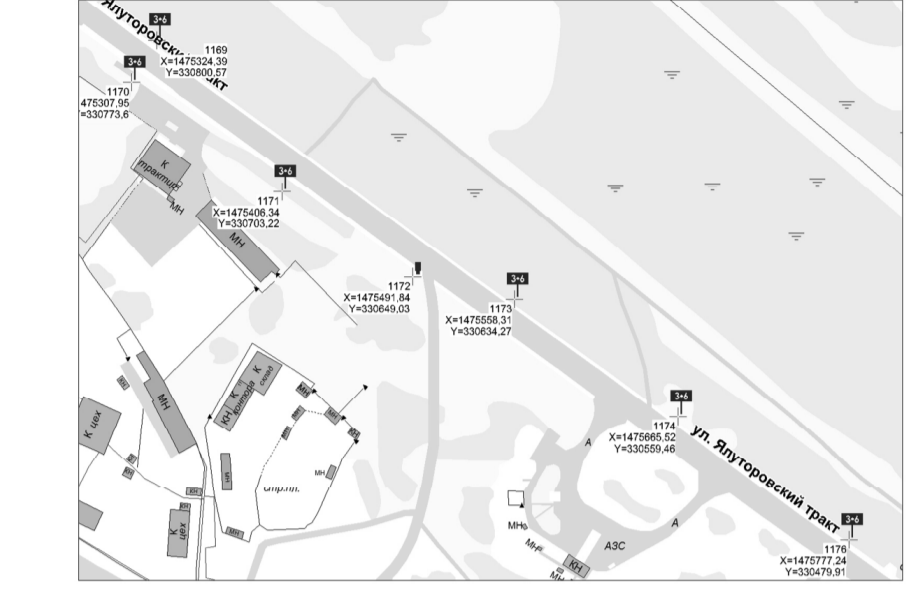
Продолжение – на стр. 18.

Карта размещения рекламных конструкций на Схеме размещения рекламных конструкций г. Тюмень, ул. Шербакова (в границах от ул. Шербакова, 118, стр.1 до ул. Шербакова, 130/2)

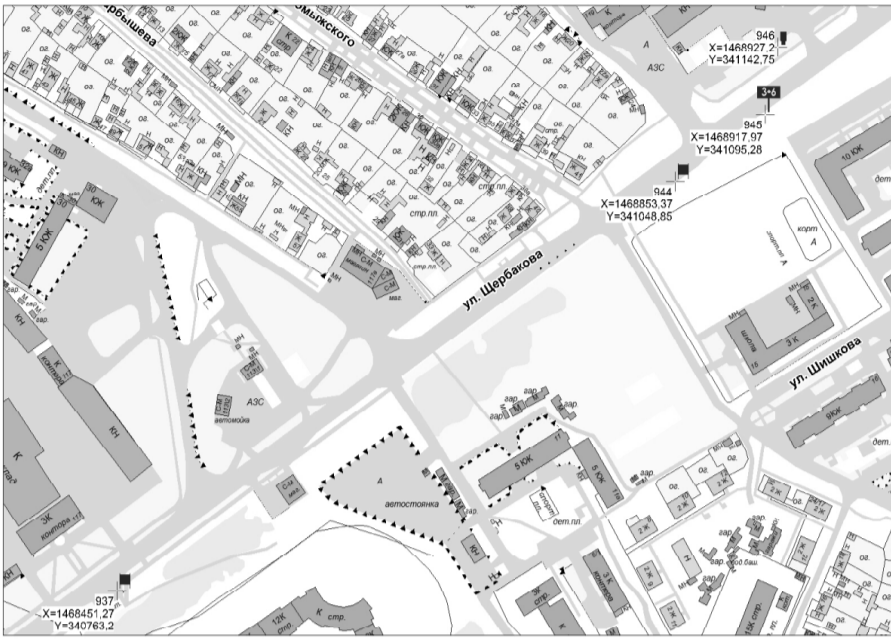
Table with 7 columns: N/п/п, N РК на Схеме размещения, Размер РК (м), Тип и вид РК, Площадь информационного поля (кв.м), Технические характеристики РК, Место размещения РК, Координаты РК. Rows 758-761.



Продолжение. Начало – на стр. 1-18. 68.2 ул. Ялutorовский тракт (участок от ул. Ялutorовский тракт, 11 км, ст.71 до ул. Ялutorовский тракт, 11 км, ст.71)



66.4 ул. Шербакова (участок от ул. Шербакова, 130/2 до ул. Шербакова, 143/3)

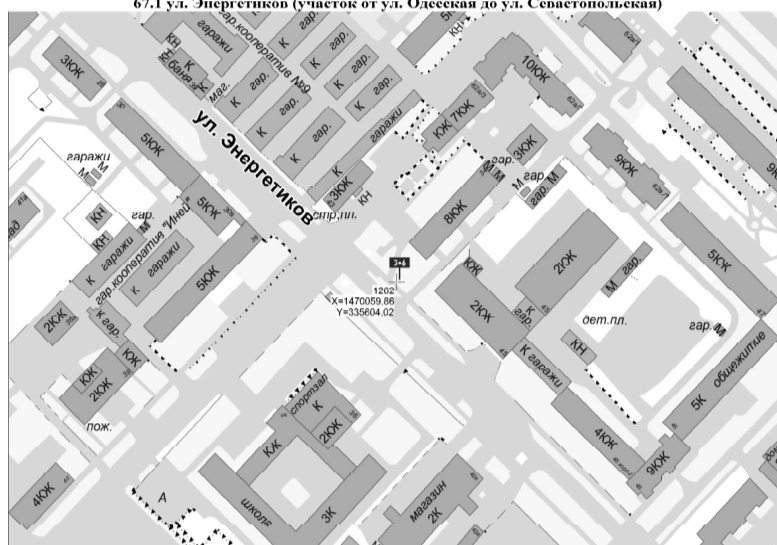


Карта размещения рекламных конструкций на Схеме размещения рекламных конструкций г. Тюмень, ул. Шербакова (в границах от ул. Усадебная до ул. Ветеранов труда)

Table with 7 columns: N/п/п, N РК на Схеме размещения, Размер РК (м), Тип и вид РК, Площадь информационного поля (кв.м), Технические характеристики РК, Место размещения РК, Координаты РК. Row 777.

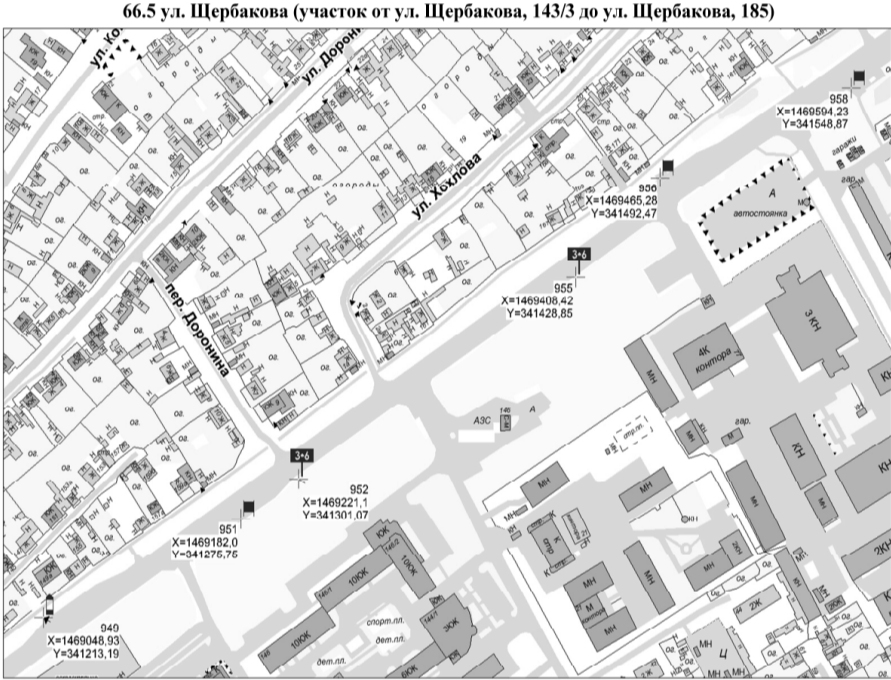
Приложение 67 к постановлению от 22.12.2014 N 262-пк

Схема размещения рекламных конструкций г. Тюмень, ул. Энергетиков (в границах от ул. Олеская до ул. Воровского)



Карта размещения рекламных конструкций на Схеме размещения рекламных конструкций г. Тюмень, ул. Шербакова (в границах от ул. Шербакова, 130/2 до ул. Шербакова, 143/3)

Table with 7 columns: N/п/п, N РК на Схеме размещения, Размер РК (м), Тип и вид РК, Площадь информационного поля (кв.м), Технические характеристики РК, Место размещения РК, Координаты РК. Rows 762-765.



Карта размещения рекламных конструкций на Схеме размещения рекламных конструкций г. Тюмень, ул. Энергетиков (от ул. Олеская до ул. Севастопольская)

Table with 7 columns: N/п/п, N РК на Схеме размещения, Размер РК (м), Тип и вид РК, Площадь информационного поля (кв.м), Технические характеристики РК, Место размещения РК, Координаты РК. Row 778.

67.2 ул. Энергетиков (участок от ул. Севастопольская до ул. Пермикова)

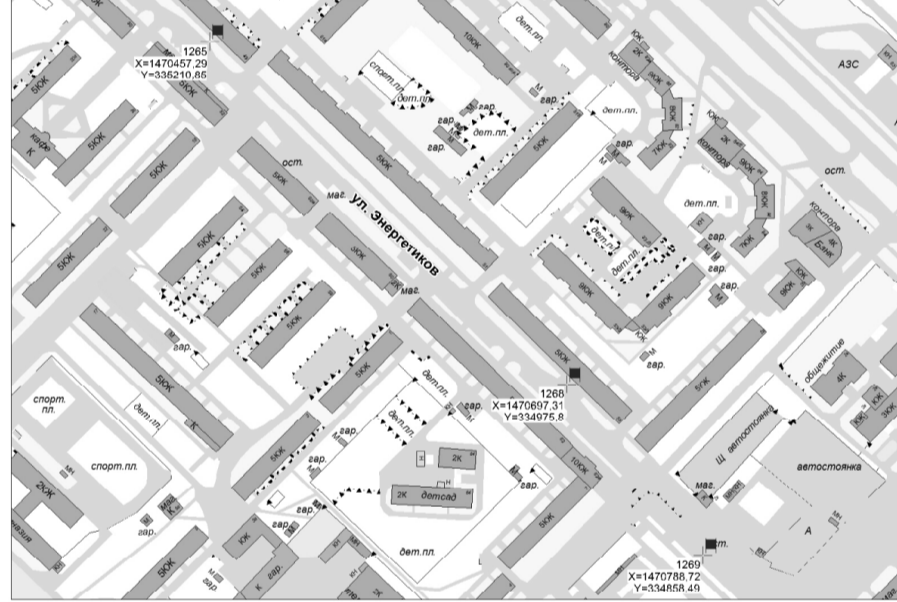


Table with 7 columns: N/п/п, N РК на Схеме размещения, Размер РК (м), Тип и вид РК, Площадь информационного поля (кв.м), Технические характеристики РК, Место размещения РК, Координаты РК. Rows 790-796.

Приложение 69 к постановлению от 22.12.2014 N 262-пк

Схема размещения рекламных конструкций г. Тюмень, ул. Зои Космодемьянской (в границах от ул. Московский тракт до ул. Тракторная)



Карта размещения рекламных конструкций на Схеме размещения рекламных конструкций г. Тюмень, ул. Зои Космодемьянской (в границах от ул. Московский тракт до ул. Тракторная)

Table with 7 columns: N/п/п, N РК на Схеме размещения, Размер РК (м), Тип и вид РК, Площадь информационного поля (кв.м), Технические характеристики РК, Место размещения РК, Координаты РК. Rows 797-803.

Приложение 70 к постановлению от 22.12.2014 N 262-пк

Карта размещения рекламных конструкций на Схеме размещения рекламных конструкций г. Тюмень, ул. Шербакова (в границах от ул. Шербакова, 143/3 до ул. Шербакова, 185)

Table with 7 columns: N/п/п, N РК на Схеме размещения, Размер РК (м), Тип и вид РК, Площадь информационного поля (кв.м), Технические характеристики РК, Место размещения РК, Координаты РК. Rows 766-771.



Карта размещения рекламных конструкций на Схеме размещения рекламных конструкций г. Тюмень, ул. Энергетиков (от ул. Севастопольская до ул. Пермикова)

Table with 7 columns: N/п/п, N РК на Схеме размещения, Размер РК (м), Тип и вид РК, Площадь информационного поля (кв.м), Технические характеристики РК, Место размещения РК, Координаты РК. Rows 779-781.

Приложение 68 к постановлению от 22.12.2014 N 262-пк

Схема размещения рекламных конструкций г. Тюмень, ул. Ялutorовский тракт (в границах от ул. Ялutorовский тракт, 278 до ул. Ялutorовский тракт, 11 км, ст.71)

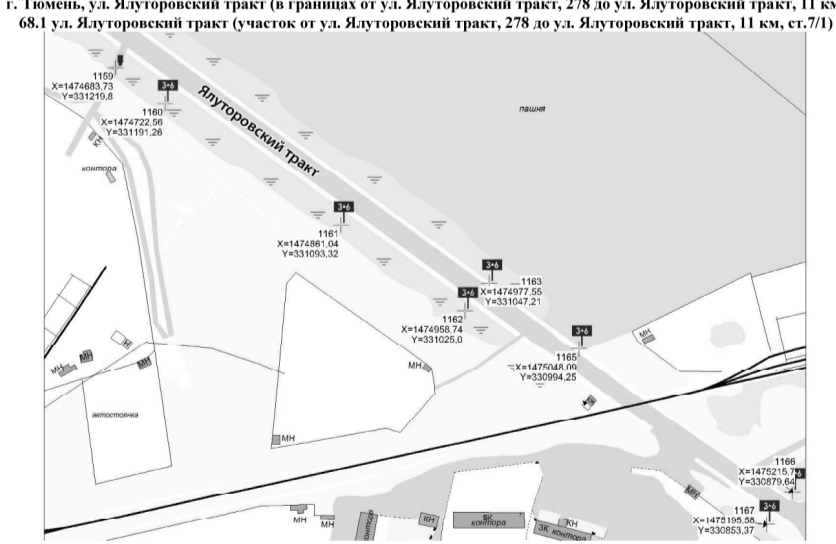


Схема размещения рекламных конструкций г. Тюмень, ул. Старовольская (участок от ул. Старовольская, 2а до ул. Чернишевский тракт, 25)

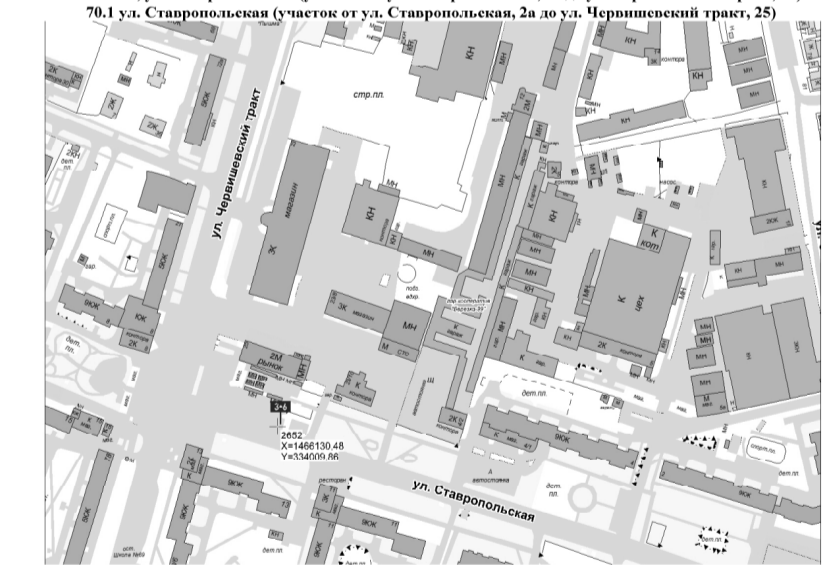


Table with 7 columns: N/п/п, N РК на Схеме размещения, Размер РК (м), Тип и вид РК, Площадь информационного поля (кв.м), Технические характеристики РК, Место размещения РК, Координаты РК. Row 804.

Приложение 71 к постановлению от 22.12.2014 N 262-пк

Карта размещения рекламных конструкций на Схеме размещения рекламных конструкций г. Тюмень, ул. Шербакова (в границах от ул. Шербакова, 185 до ул. Усадебная)

Table with 7 columns: N/п/п, N РК на Схеме размещения, Размер РК (м), Тип и вид РК, Площадь информационного поля (кв.м), Технические характеристики РК, Место размещения РК, Координаты РК. Rows 772-776.

Карта размещения рекламных конструкций на Схеме размещения рекламных конструкций г. Тюмень, ул. Ялutorовский тракт (от ул. Ялutorовский тракт, 278 до ул. Ялutorовский тракт, 11 км, ст.71)

Table with 7 columns: N/п/п, N РК на Схеме размещения, Размер РК (м), Тип и вид РК, Площадь информационного поля (кв.м), Технические характеристики РК, Место размещения РК, Координаты РК. Rows 782-789.

Схема размещения рекламных конструкций г. Тюмень, ул. Авторемонтная (в границах от ул. Обьездная дорога до ул. Авторемонтная, 4а)

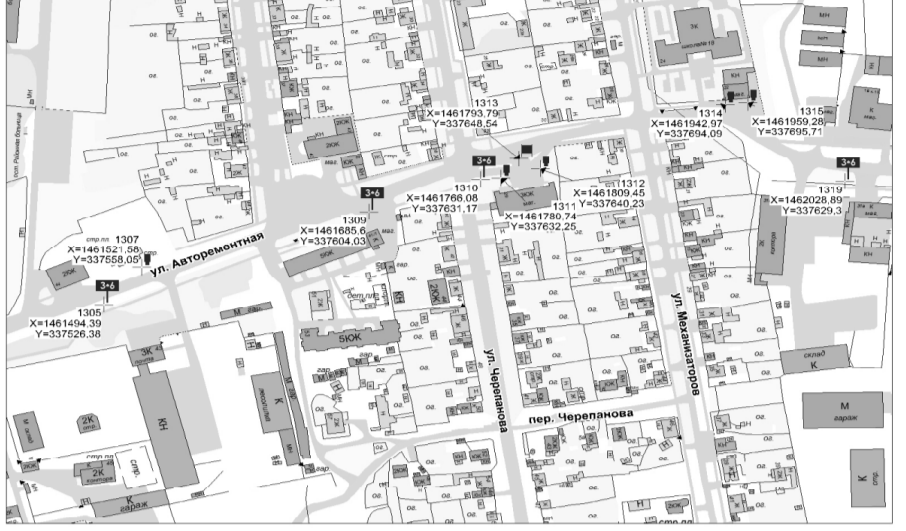


Окончание. Начало – на стр. 1-19.

Карта размещения рекламных конструкций на Семе размещения рекламных конструкций в г. Тюмени, ул. Автодорожная (от ул. Обьская до ул. Автодорожная, 44)

Table with 7 columns: № п/п, № РК на Семе размещения, Размер РК (м), Тип и вид РК, Площадь информационного поля (кв.м), Технические характеристики РК, Место размещения РК, Координаты РК. Rows 805-808.

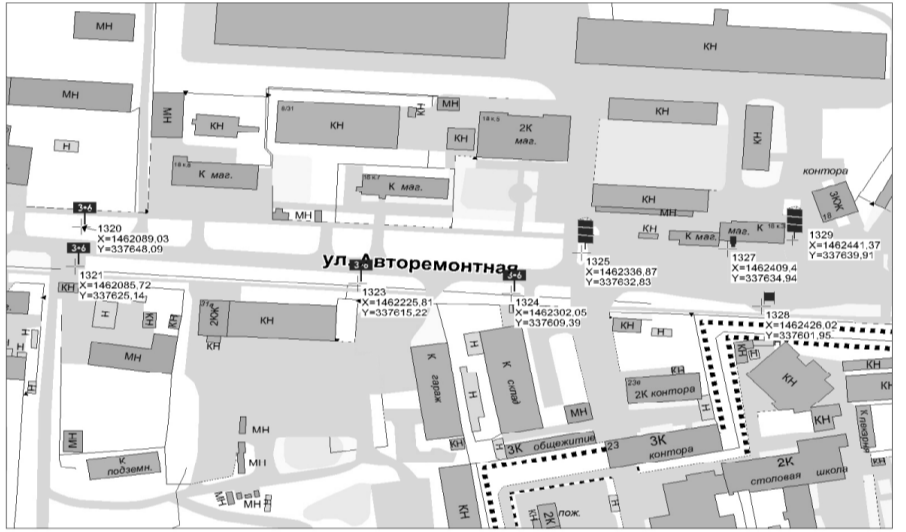
71.2 ул. Автодорожная (участок от ул. Автодорожная, 44 до ул. Автодорожная, 181)



Карта размещения рекламных конструкций на Семе размещения рекламных конструкций в г. Тюмени, ул. Автодорожная (от ул. Обьская до ул. Автодорожная, 44)

Table with 7 columns: № п/п, № РК на Семе размещения, Размер РК (м), Тип и вид РК, Площадь информационного поля (кв.м), Технические характеристики РК, Место размещения РК, Координаты РК. Rows 809-817.

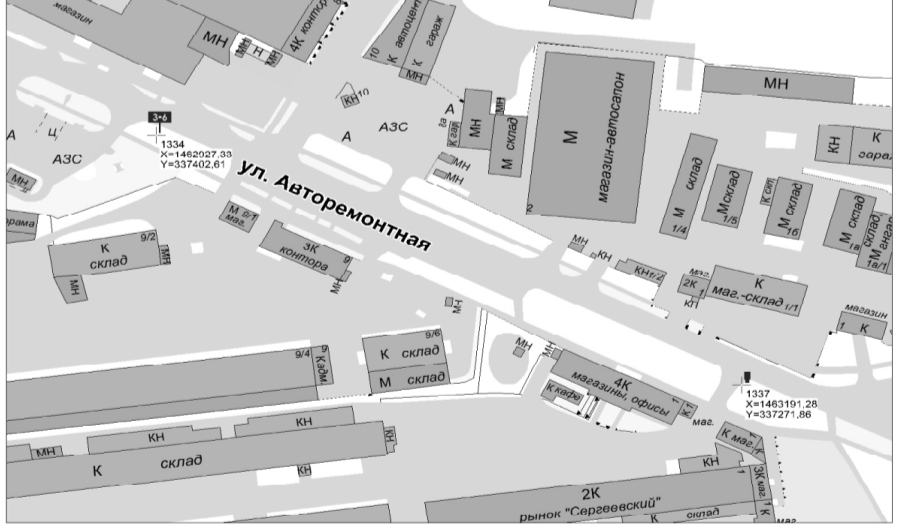
71.3 ул. Автодорожная (участок от ул. Автодорожная, 181 до ул. Автодорожная, 12)



Карта размещения рекламных конструкций на Семе размещения рекламных конструкций в г. Тюмени, ул. Автодорожная (от ул. Обьская до ул. Автодорожная, 44)

Table with 7 columns: № п/п, № РК на Семе размещения, Размер РК (м), Тип и вид РК, Площадь информационного поля (кв.м), Технические характеристики РК, Место размещения РК, Координаты РК. Rows 819-826.

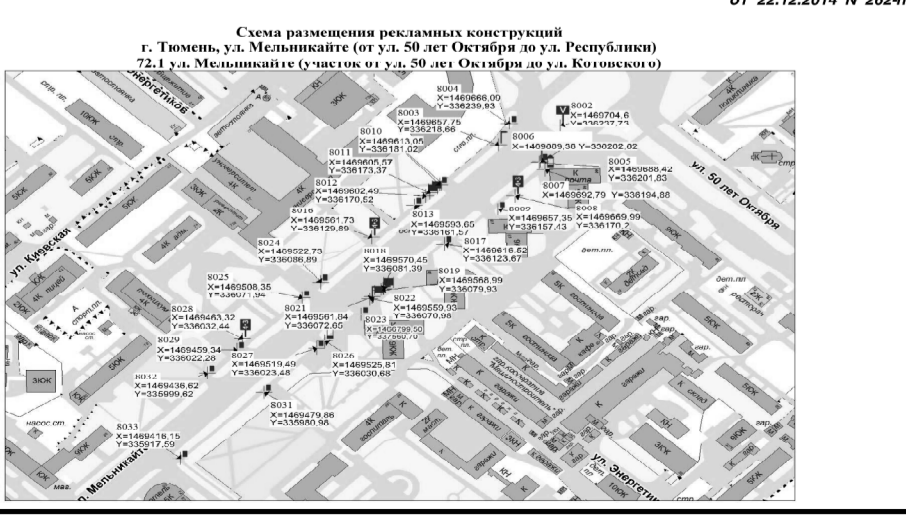
71.4 ул. Автодорожная (участок от ул. Автодорожная, 12 до ул. Аккумуляторная)



Карта размещения рекламных конструкций на Семе размещения рекламных конструкций в г. Тюмени, ул. Автодорожная (от ул. Автодорожная, 12 до ул. Аккумуляторная)

Table with 7 columns: № п/п, № РК на Семе размещения, Размер РК (м), Тип и вид РК, Площадь информационного поля (кв.м), Технические характеристики РК, Место размещения РК, Координаты РК. Rows 827-828.

Приложение 72 к постановлению от 22.12.2014 N 262-пк



Карта размещения рекламных конструкций на Семе размещения рекламных конструкций в г. Тюмени, ул. Мельникайте (от ул. Обьская до ул. Котковский)

Table with 7 columns: № п/п, № РК на Семе размещения, Размер РК (м), Тип и вид РК, Площадь информационного поля (кв.м), Технические характеристики РК, Место размещения РК, Координаты РК. Rows 829-837.

Table with 7 columns: № п/п, № РК на Семе размещения, Размер РК (м), Тип и вид РК, Площадь информационного поля (кв.м), Технические характеристики РК, Место размещения РК, Координаты РК. Rows 838-846.

Table with 7 columns: № п/п, № РК на Семе размещения, Размер РК (м), Тип и вид РК, Площадь информационного поля (кв.м), Технические характеристики РК, Место размещения РК, Координаты РК. Rows 847-855.

Table with 7 columns: № п/п, № РК на Семе размещения, Размер РК (м), Тип и вид РК, Площадь информационного поля (кв.м), Технические характеристики РК, Место размещения РК, Координаты РК. Rows 856-864.

72.2 ул. Мельникайте (участок от ул. Котковский до ул. Рижская)



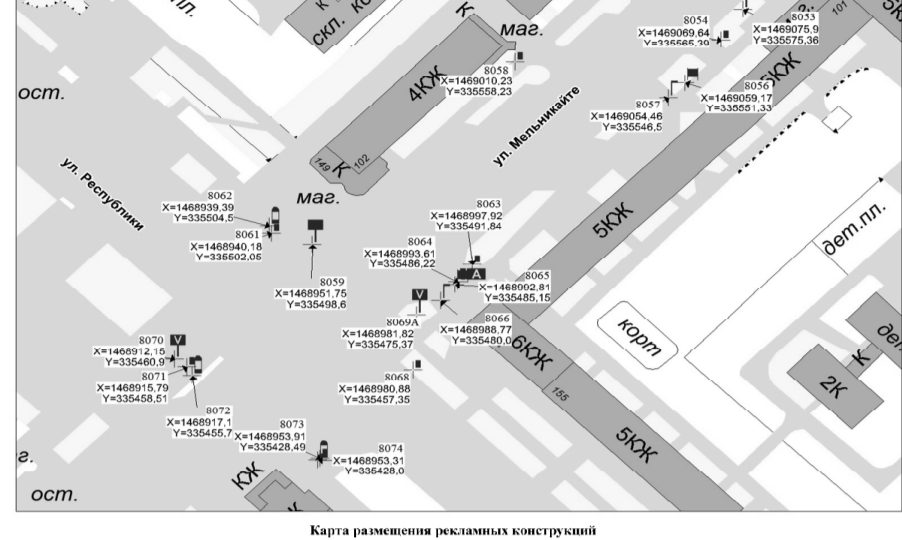
Карта размещения рекламных конструкций на Семе размещения рекламных конструкций в г. Тюмени, ул. Мельникайте (участок от ул. Котковский до ул. Рижская)

Table with 7 columns: № п/п, № РК на Семе размещения, Размер РК (м), Тип и вид РК, Площадь информационного поля (кв.м), Технические характеристики РК, Место размещения РК, Координаты РК. Rows 867-875.

Table with 7 columns: № п/п, № РК на Семе размещения, Размер РК (м), Тип и вид РК, Площадь информационного поля (кв.м), Технические характеристики РК, Место размещения РК, Координаты РК. Rows 876-884.

Table with 7 columns: № п/п, № РК на Семе размещения, Размер РК (м), Тип и вид РК, Площадь информационного поля (кв.м), Технические характеристики РК, Место размещения РК, Координаты РК. Rows 885-893.

72.3 ул. Мельникайте (участок от ул. Рижская до ул. Республикан)



Карта размещения рекламных конструкций на Семе размещения рекламных конструкций в г. Тюмени, ул. Мельникайте (участок от ул. Рижская до ул. Республикан)

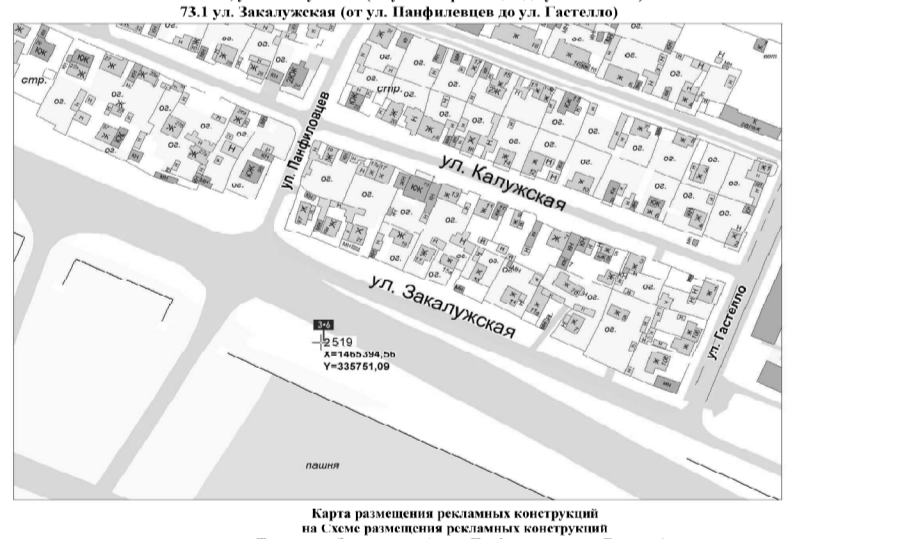
Table with 7 columns: № п/п, № РК на Семе размещения, Размер РК (м), Тип и вид РК, Площадь информационного поля (кв.м), Технические характеристики РК, Место размещения РК, Координаты РК. Rows 874-882.

Table with 7 columns: № п/п, № РК на Семе размещения, Размер РК (м), Тип и вид РК, Площадь информационного поля (кв.м), Технические характеристики РК, Место размещения РК, Координаты РК. Rows 883-891.

Table with 7 columns: № п/п, № РК на Семе размещения, Размер РК (м), Тип и вид РК, Площадь информационного поля (кв.м), Технические характеристики РК, Место размещения РК, Координаты РК. Rows 892-900.

Приложение 73 к постановлению от 22.12.2014 N 262-пк

Схема размещения рекламных конструкций в г. Тюмени, ул. Закалужская (от ул. Панфиловцев до ул. Гастелло)



Карта размещения рекламных конструкций на Семе размещения рекламных конструкций в г. Тюмени, ул. Закалужская (от ул. Панфиловцев до ул. Гастелло)

Table with 7 columns: № п/п, № РК на Семе размещения, Размер РК (м), Тип и вид РК, Площадь информационного поля (кв.м), Технические характеристики РК, Место размещения РК, Координаты РК. Rows 893-899.

Приложение 74 к постановлению от 22.12.2014 N 262-пк

Условные обозначения:

Table with 2 columns: Symbol and Name. Lists various advertising structures like pillars, awnings, billboards, etc.

Постановление Администрации города Тюмени от 15.12.2014 N 257-пк

О внесении изменений в постановление Администрации города Тюмени от 15.08.2011 N 86-пк

В соответствии с решением Тюменской городской Думы от 20.06.2014 N 163 «О внесении изменений в Правила благоустройства территории города Тюмени, утвержденные решением Тюменской городской Думы от 26.06.2008 N 81»...

ПОСТАНОВИЛА: 1. Внести в постановление Администрации города Тюмени от 15.08.2011 N 86-пк «Об утверждении Административного регламента предоставления муниципальной услуги по выдаче разрешительных документов на снос зеленых насаждений на территории муниципального образования» (с изменениями, внесенными постановлениями Администрации города Тюмени от 23.07.2012 N 96-пк, от 24.02.2014 N 28-пк, от 14.04.2014 N 57-пк, от 10.07.2014 N 116-пк, от 17.11.2014 N 236-пк) следующие изменения:

- абзац первый пункта 2.8 приложения к постановлению слова «случая, указанного в абзаце втором» заменить словами «случаев, указанных в абзацах втором, третьем настоящего пункта»;
абзац третий пункта 2.8 приложения к постановлению изложить в следующей редакции: «При сносе зеленых насаждений в состоянии крайней необходимости (для устранения угрозы падения дерева, в том числе аварийного), а также для устранения аварии на инженерных сетях срок предоставления муниципальной услуги не может превышать 3 рабочих дней со дня регистрации заявления о предоставлении муниципальной услуги.»;

ходимых в соответствии с законодательными или иными нормативными правовыми актами: а) заявление о выдаче разрешительного документа на снос зеленых насаждений по форме согласно приложению 4 к Регламенту;

- б) копия топографического плана города Тюмени с нанесением границ земельного участка в масштабе 1:2000 (выкопировка), топосъемка М 1:500;
в) документ, удостоверяющий полномочия представителя заявителя, в случае подачи заявления представителем заявителя;

2.15.3. Для предоставления муниципальной услуги в части сноса зеленых насаждений для устранения аварии на инженерных сетях, устанавливается следующий исчерпывающий перечень документов, необходимых в соответствии с законодательными или иными нормативными правовыми актами: а) заявление о выдаче разрешительного документа на снос зеленых насаждений по форме согласно приложению 4 к Регламенту;

устранения угрозы падения дерева, в том числе аварийного), а также для устранения аварии на инженерных сетях – в течение 1 рабочего дня);
абзац первый пункта 3.6.6 изложить в следующей редакции: «3.6.6. В течение 1 дня, следующего за днем получения запрашиваемой информации (документов) (в случае сноса зеленых насаждений в состоянии крайней необходимости (для устранения угрозы падения дерева, в том числе аварийного), а также для устранения аварии на инженерных сетях – в день получения запрашиваемой информации), должностное лицо проверяет полноту полученной информации (документов).»;

- в абзаце втором пункта 3.7.1 приложения к постановлению слова «установленных пунктами «а», «б», «в», «г», «д», «ж», «з», «л»» заменить словами «установленных пунктами «а» – «д», «ж», «л», «м»»;
абзац первый пункта 3.7.3 приложения к постановлению после слова «дней» дополнить словами «(в случае сноса зеленых насаждений в состоянии крайней необходимости (для устранения угрозы падения дерева, в том числе аварийного) должностное лицо осуществляет обследование места, на котором произрастали снесенные зеленые насаждения с отметкой в акте, указанном в пункте 2.15.1 настоящего Регламента, в течение 1 рабочего дня; в случае сноса зеленых насаждений для устранения аварии на инженерных сетях должностное лицо осуществляет обследование места аварии и места, на котором произрастали снесенные зеленые насаждения, с отметкой в акте, указанном в пункте 2.15.3 настоящего Регламента, в течение 1 рабочего дня);»;

Table with 2 columns: No. and Description. It lists various materials and documents required for the removal of greenery, such as photos, plans, and certificates.

приложение к постановлению дополнить приложением 14 к Регламенту согласно приложению 6 к настоящему постановлению.
2. Пресс-службе Администрации города Тюмени информационно-аналитического управления административного департамента опубликовать настоящее постановление в средствах массовой информации и разместить его на официальном сайте Администрации города Тюмени в информационно-телекоммуникационной сети Интернет.

Глава Администрации города А.В. Моор

Приложение 1 к постановлению от 15.12.2014 N 257-пк

Заявление
Дата:
Пробу Вас выдать разрешительные документы на снос зеленых насаждений, в связи с необходимостью проведения работ по переустройству, и (или) перепланировке переводимого помещения, и (или) иных работ для обеспечения использования такого помещения в качестве жилого или нежилого помещения при переводе жилого помещения в нежилое помещение и нежилого помещения в жилое помещение (нужное подчеркнуть) по адресу:

ЗАЯВЛЕНИЕ
Дата:
Пробу Вас выдать разрешительные документы на снос зеленых насаждений, в связи с необходимостью проведения работ по переустройству, и (или) перепланировке переводимого помещения, и (или) иных работ для обеспечения использования такого помещения в качестве жилого или нежилого помещения при переводе жилого помещения в нежилое помещение и нежилого помещения в жилое помещение (нужное подчеркнуть) по адресу:

Заявление
Дата:
Пробу Вас выдать разрешительные документы на снос зеленых насаждений, в связи с необходимостью проведения работ по переустройству, и (или) перепланировке переводимого помещения, и (или) иных работ для обеспечения использования такого помещения в качестве жилого или нежилого помещения при переводе жилого помещения в нежилое помещение и нежилого помещения в жилое помещение (нужное подчеркнуть) по адресу:

ЗАЯВЛЕНИЕ
Дата:
Пробу Вас выдать разрешительные документы на снос зеленых насаждений, в связи с необходимостью проведения работ по ремонту, строительству, реконструкции зданий, сооружений, ремонтно-реставрационных работ на объектах культурного наследия, благоустройству территории за счет средств бюджета города Тюмени (нужное подчеркнуть) объекта:

Заявление
Дата:
Пробу Вас выдать разрешительные документы на снос зеленых насаждений, в связи с необходимостью проведения работ по ремонту, строительству, реконструкции зданий, сооружений, ремонтно-реставрационных работ на объектах культурного наследия, благоустройству территории за счет средств бюджета города Тюмени (нужное подчеркнуть) объекта:

ЗАЯВЛЕНИЕ
Дата:
Пробу Вас выдать разрешительные документы на снос зеленых насаждений, в связи с необходимостью проведения работ по переустройству, и (или) перепланировке переводимого помещения, и (или) иных работ для обеспечения использования такого помещения в качестве жилого или нежилого помещения при переводе жилого помещения в нежилое помещение и нежилого помещения в жилое помещение (нужное подчеркнуть) по адресу:

Заявление
Дата:
Пробу Вас выдать разрешительные документы на снос зеленых насаждений, в связи с необходимостью проведения работ по переустройству, и (или) перепланировке переводимого помещения, и (или) иных работ для обеспечения использования такого помещения в качестве жилого или нежилого помещения при переводе жилого помещения в нежилое помещение и нежилого помещения в жилое помещение (нужное подчеркнуть) по адресу:

ЗАЯВЛЕНИЕ
Дата:
Пробу Вас выдать разрешительные документы на снос зеленых насаждений, в связи с необходимостью проведения работ по ремонту, строительству, реконструкции зданий, сооружений, ремонтно-реставрационных работ на объектах культурного наследия, благоустройству территории за счет средств бюджета города Тюмени (нужное подчеркнуть) объекта:

Заявление
Дата:
Пробу Вас выдать разрешительные документы на снос зеленых насаждений, в связи с необходимостью проведения работ по ремонту, строительству, реконструкции зданий, сооружений, ремонтно-реставрационных работ на объектах культурного наследия, благоустройству территории за счет средств бюджета города Тюмени (нужное подчеркнуть) объекта:

ЗАЯВЛЕНИЕ
Дата:
Пробу Вас выдать разрешительные документы на снос зеленых насаждений, в связи с необходимостью проведения работ по переустройству, и (или) перепланировке переводимого помещения, и (или) иных работ для обеспечения использования такого помещения в качестве жилого или нежилого помещения при переводе жилого помещения в нежилое помещение и нежилого помещения в жилое помещение (нужное подчеркнуть) по адресу:

Заявление
Дата:
Пробу Вас выдать разрешительные документы на снос зеленых насаждений, в связи с необходимостью проведения работ по переустройству, и (или) перепланировке переводимого помещения, и (или) иных работ для обеспечения использования такого помещения в качестве жилого или нежилого помещения при переводе жилого помещения в нежилое помещение и нежилого помещения в жилое помещение (нужное подчеркнуть) по адресу:

Заявление
Дата:
Пробу Вас выдать разрешительные документы на снос зеленых насаждений, в связи с необходимостью проведения работ по переустройству, и (или) перепланировке переводимого помещения, и (или) иных работ для обеспечения использования такого помещения в качестве жилого или нежилого помещения при переводе жилого помещения в нежилое помещение и нежилого помещения в жилое помещение (нужное подчеркнуть) по адресу:

Приложение 4 к постановлению от 15.12.2014 N 257-пк
Приложение 7 к Регламенту
АКТ
о сносе зеленых насаждений, препятствующих устранению аварии на инженерных сетях

АКТ
о сносе зеленых насаждений, препятствующих устранению аварии на инженерных сетях
Город Тюмень « » 20 г.
Я, (ФИО, должность лица, составившего акт) действующий (ая) на основании (документ, подтверждающий полномочия должностного лица, номер, дата выдачи) составил(а) настоящий акт о нижеследующем:
При проведении работ по устранению аварии, вызванной (указывается причина аварии, характеристика производимых работ, документ, на основании которого производится аварийные работы) на участке, по адресу: (наименование организации, осуществляющей выполнение аварийных работ) установлено произрастание зеленых насаждений на земельном участке, расположенном (указывается место расположения земельного участка по отношению к месту проведения аварийных работ) препятствующих устранению аварии и подлежащих сносу:

Table with 4 columns: Вид, порода зеленых насаждений; Диаметр (на высоте 1,3 м); Количество; Состояние. It contains data for the removal of greenery.

Окончание. Начало – на стр. 21.

Приложение 5 к постановлению от 15.12.2014 N 257-пк

Приложение 8 к Регламенту

АДМИНИСТРАЦИЯ ГОРОДА ТЮМЕНИ
ДЕПАРТАМЕНТ ГОРОДСКОГО ХОЗЯЙСТВА
ПРИКАЗ N _____

О сносе зеленых насаждений
В соответствии с решением Тюменской городской Думы от 26.06.2008 N 81 «О Правилах благоустройства территории города Тюмени»...

1. Разрешить (наименование заявителя) снос зеленых насаждений

(указать количество и породный состав зеленых насаждений) произрастающих по адресу:

попадающих под снос при: (указать основание в соответствии с п.2.10 – 2.15.3 Регламента) на объекте:

2. Заявителю: а) направить компенсационную стоимость сносимых зеленых насаждений в размере

(указать сумму) путем перечисления в доход бюджета города Тюмени по следующим реквизитам:

(указать реквизиты) б) снос зеленых насаждений произвести после оплаты компенсационной стоимости сносимых зеленых насаждений.

3. Установить срок оплаты компенсационной стоимости и выполнения работ по сносу зеленых насаждений с _____ по _____.

4. Контроль за исполнением настоящего приказа оставляю за собой.

Заместитель Главы Администрации города Тюмени, директор департамента городского хозяйства (Ф.И.О.) (подпись)

Приложение 6 к постановлению от 15.12.2014 N 257-пк

Приложение 14 к Регламенту

АКТ

о сносе зеленых насаждений в состоянии крайней необходимости (для устранения угрозы падения дерева, в том числе аварийного) город Тюмень « ____ » ____ 20 ____ г.

(документ, подтверждающий полномочия должностного лица, номер, дата выдачи)

составил(а) настоящий акт о нижеследующем: В связи с информацией, поступившей _____

(указывается источник информации) на земельном участке по адресу: _____

установлено произрастание зеленых насаждений, создающих угрозу падения и подлежащих сносу:

Table with 5 columns: Вид, порода насаждений; Диаметр (на высоте 1,3 м); Количество; Состояние: степень, тяжесть повреждения; Оценка степени опасности, которая может наступить при принятии мер по сносу зеленого насаждения.

В целях установления состояния зеленых насаждений произведена фотосъемка, выполненная фотоаппаратом _____

Материалы фотосъемки являются неотъемлемой частью настоящего акта. Снос зеленых насаждений осуществлен _____

(наименование организации, осуществившей снос) посредством _____

Время производства работ по сносу: Начало: « ____ » ____ 20 ____ г. ____ часов ____ минут

Окончание: « ____ » ____ 20 ____ г. ____ часов ____ минут

Подпись лица, составившего акт: _____

Подписи присутствующих лиц: _____

Особые отметки: _____

(заполняется представителем органа Администрации органа города Тюмени, уполномоченного в сфере охраны окружающей среды, о наличии (отсутствии) оснований сноса зеленых насаждений, предусмотренных пунктом «в» части 1 статьи 16 Правил благоустройства территории города Тюмени)

Должностное лицо органа Администрации органа города Тюмени, уполномоченного в сфере охраны окружающей среды, _____

Дата _____ г.

Подпись заявителя (представителя заявителя) _____

Подпись расшнуровка подписи _____

1 фотосъемка выполняется с привязкой к местности, на которой она производится, жилному дому, зданию, местонахождение которых указывало бы на место аварии

Постановление Администрации города Тюмени от 29.12.2014 N 271-пк
О внесении изменений в постановление
Администрации города Тюмени от 30.10.2008 N 142-пк

Руководствуясь статьей 58 Устава города Тюмени, Администрация города Тюмени ПОСТАНОВИЛА:
1. Внести в постановление Администрации города Тюмени от 30.10.2008 N 142-пк «Об утверждении Методики расчета компенсационной стоимости зеленых насаждений и размера ущерба при незаконных рубках, повреждении, уничтожении зеленых насаждений на территории города Тюмени» (с изменениями, внесенными постановлениями Администрации города Тюмени от 06.08.2010 N 88-пк, от 10.12.2010 N 122-пк, от 03.10.2011 N 99-пк, от 27.10.2014 N 215-пк) следующие изменения:

Table with 7 columns: Зеленые насаждения (ЗН); Стоимость работ по посадке; Стоимость последующего ухода; Стоимость пасадного материала; Стоимость создания; Стоимость в течение 1 года; Стоимость ухода в процессе содержания; Действительная восстановительная стоимость ЗН.

в абзаце втором пункта 2 примечания к таблице 1 пункта 3.1 приложения 1 к постановлению слова «с применением коэффициентов индексации, действующих на момент формирования стоимости» исключить;

пункт 3.2 приложения 1 к постановлению изложить в следующей редакции: «3.2. Определение компенсационной стоимости зеленых насаждений.

Компенсационная стоимость рассчитывается на основании показателей действительной восстановительной стоимости наиболее характерных (типичных) видов зеленых насаждений. Для расчета показателей компенсационной стоимости зеленых насаждений применяются поправочные коэффициенты, позволяющие учесть при определении размера ущерба место произрастания зеленых насаждений, их социально-экологическую значимость и фактическое состояние.

Компенсационная стоимость деревьев рассчитывается методом индексации, в соответствии с которым компенсационная стоимость, рассчитываемая с применением настоящей методики, меняется с учетом индексов-дефляторов, разрабатываемых уполномоченным федеральным органом исполнительной власти.

Размер компенсационной стоимости определяется как сумма компенсационной стоимости всех видов зеленых насаждений, подлежащих сносу (рубке, уничтожению).

Результаты расчетов компенсационной стоимости зеленых насаждений оформляются актом по форме согласно приложению 1 к настоящей Методике.

Компенсационная стоимость зеленого насаждения определяется по формуле:
Скд = Св х Кт х Ксз х Кс х Кд,

где Скд – компенсационная стоимость зеленого насаждения, руб.;
Св – действительная восстановительная стоимость зеленого насаждения, руб.;
Кт – территориальный коэффициент (таблица 2);
Ксз – коэффициент социально-экологической значимости (таблица 3);
Кс – коэффициент фактического состояния зеленого насаждения (таблица 4);
К – количество удаляемых зеленых насаждений (м2 газона, цветника);
Кд – индекс-дефлятор, разработанный в установленном порядке уполномоченным федеральным органом исполнительной власти.

Территориальный коэффициент

Table with 3 columns: N п/п; Место произрастания зеленых насаждений*; Территориальный коэффициент, Кт

Таблица 2

Коэффициент социально-экологической значимости*

Table with 3 columns: N п/п; Категория озелененной территории; Коэффициент социально-экологической значимости, Ксз

Таблица 3

Коэффициент фактического состояния зеленых насаждений

Table with 3 columns: N п/п; Характеристика состояния зеленых насаждений; Коэффициент состояния (Кс)

Таблица 4

Распоряжение Администрации города Тюмени от 29.12.2014 N 992-пк
О переименовании остановочных пунктов
общественного городского пассажирского транспорта
в Центральном административном округе города Тюмени

В соответствии с решением Тюменской городской Думы от 24.06.2010 N 500 «О порядке присвоения наименований улицам, площадям, иным территориям города Тюмени», решениями городской комиссии по присвоению наименований и переименованию улиц, площадей, иных территорий города Тюмени от 03.12.2014 N 5-3, 5-4 (протокол от 03.12.2014 N 5), руководствуясь статьей 58 Устава города Тюмени:

1. Переименовать остановочные пункты общественного городского пассажирского транспорта в Центральном административном округе города Тюмени с названиями:

а) «Ул. Лесная» с адресной привязкой: г. Тюмень, Семена Шахлина, 1а (четная, нечетная сторона), согласно приложению 1 к настоящему распоряжению, на «Ул. Семена Шахлина»;

б) «п. Березняковский» с адресной привязкой: г. Тюмень, ул. Семена Шахлина, 22, согласно приложению 2 к настоящему распоряжению, на «ДК «Орфей».

2. Управе Центрального административного округа Администрации города Тюмени (Борисов В.И.), департаменту земельных отношений и градостроительства Администрации города Тюмени (Кухарук Р.Н.), департаменту дорожной инфраструктуры и транспорта Администрации города Тюмени (Смолин В.И.) учитывать настоящее распоряжение при ведении муниципальных баз данных, подготовке муниципальных правовых актов, иных документов.

3. Департаменту дорожной инфраструктуры и транспорта Администрации города Тюмени в срок не позднее одного месяца с момента официального опубликования настоящего распоряжения провести соответствующую корректировку маршрутной схемы движения пассажирского транспорта по улицам Семена Шахлина, Омутинская, Холодильная, в соответствии с наименованиями, указанными в пункте 1 настоящего распоряжения.

4. Управе Центрального административного округа Администрации города Тюмени в установленном порядке обеспечить установку указателей на остановочных пунктах в соответствии с наименованиями, указанными в пункте 1 настоящего распоряжения.

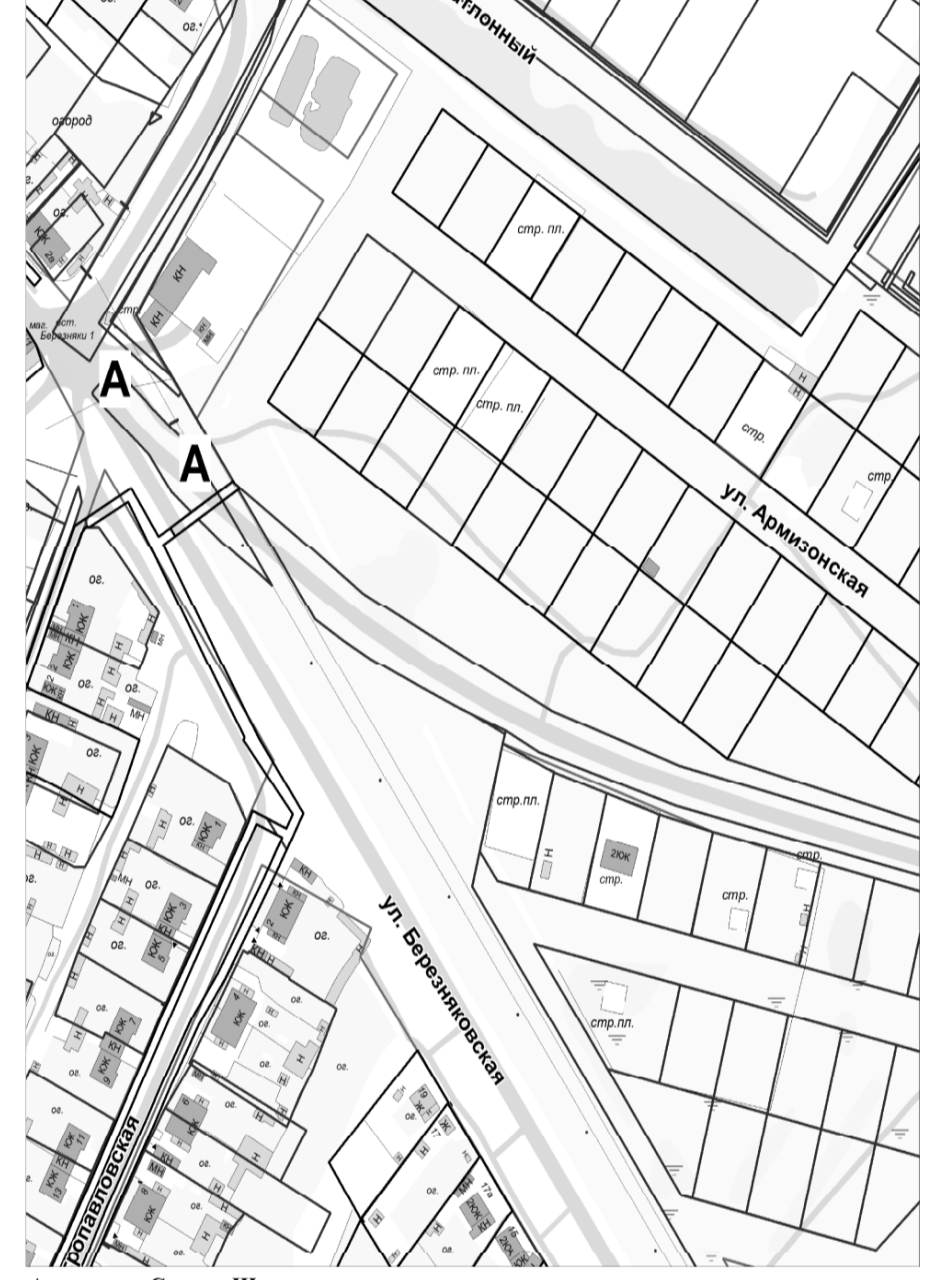
5. Пресс-службе Администрации города Тюмени информационно-аналитического управления административного департамента опубликовать настоящее распоряжение в средствах массовой информации.

6. Контроль за исполнением настоящего распоряжения возложить на заместителя Главы Администрации города Тюмени, координирующего и контролирующего деятельность департамента земельных отношений и градостроительства Администрации города Тюмени.

Глава Администрации города А.В. Моор

Приложение 1 к распоряжению от 29.12.2014 N 992-пк

Схема расположения остановочных пунктов общественного городского пассажирского транспорта



А – ост. ул. Семена Шахлина

Приложение 2 к распоряжению от 29.12.2014 N 992-пк

Схема расположения остановочных пунктов общественного городского пассажирского транспорта



А – ост. ДК «Орфей»

Глава Администрации города А.В. Моор

